



JOUR 1 : Cuers G2bis

LOCALITES	ROUTES	DIRECTION/OBS.	KMS P.	KMS T.
LE LAVANDOU	D559		0	0
Bormes (bas)	piste/CV		2	2
pas de la Griotte (72m)	CV		2,5	4,5
Les Bormettes	D42B		8	12,5
La Londe	D88	à gauche piste	2	14,5
croisement	piste/D12		3	17,5
Les Salins d'Hyères	piste		2,5	20
L'Aiguade	piste	à droite	1,5	21,5
Hyères	D554		4,5	26
La Crau	D554	puis TD avant la prison	7	33
Les Daix	VC/D258	à D. puis à G. D258	3	36
Solliès-Pont	VC	TD	2	38
Cuers gare	VC	à droite	7	45
croisement	VC/D14	à droite	1	46
Pierrefeu du Var	D14		4	50
croisement	D14/D88	à droite	6	56
col du Gambet (192m)	D88		3	59
Les Jassons	D88/CV	à gauche contre-allée	9,5	68,5
sortie La Londe	piste		3	71,5
La Verrerie	piste		3,5	75
LE LAVANDOU			6	81
Lien Openrunner  10798328			570m dén.	81



JOUR 2 : col du Canadel et col de Taillude G2

LOCALITES	ROUTES	DIRECTION/OBS.	KMS P.	KMS T.
LE LAVANDOU	D559/piste		0	0
St Clair	piste		3	3
Cavalière	piste		4	7
Canadel/Mer	D559/D27	à gauche	4	11
col du Canadel (269m)	D27		4	15
La Môle	D27/D98	à droite	6,5	21,5
Cogolin	D98/D558	à gauche	7,5	29
pont	D48/D14	à gauche	4,5	33,5
col du Périer (350m)	D14		7,5	41
col de Taillude (411m)	D14		6,5	47,5
croisement	D14/D39	à gauche	5,5	53
Collobrières	D39		2	55
croisement	D14/D41	à gauche	3	58
col de Babaou (416m)	D41		6	64
col de Gratteloup (192m)	D41/N98	tout droit	8,5	72,5
col de Caguo-Ven (230m)	D41		2,5	75
Bormes	D41		2	77
croisement	D41/D558	à gauche	1,5	78,5
LE LAVANDOU	D558		2,5	81
Lien Openrunner  10745733			1160m dén.	81




JOUR 3 : La Plaine de la Crau G2

LOCALITES	ROUTES	DIRECTION/OBS.	KMS P.	KMS T.
LE LAVANDOU	D559		0	0
Bormes (bas)	piste		3	3
La Verrerie	piste		3	6
Les Harkis	piste		4	10
La Londe	piste/D88	à droite	3	13
Pas du Cerf	D88/CV	à gauche	3	16
croisement	CV/D12	à droite	7	23
croisement (Sauvebonne)	D12/D29	à gauche	5	28
La Crau	D554	tout droit	4	32
croisement	D554/D76	à droite vers les Goys F.	2,5	34,5
croisement N98		à droite puis à gauche	1	35,5
La Moutonne	D76	à droite	1,5	37
croisement	D76/D559	à gauche piste	2	39
Carqueiranne	D559		3	42
L'Almanarre			4	46
Hyères port	D37	piste	3	49
Les Salins d'Hyères	D42	piste	4	53
croisement	D12/piste		2	55
La Londe	D42b	à droite	4	59
Les Bormettes			2	61
Brégançon		AR	9	70
pas de la Griotte (72m)			3	73
Bormes (port)			5	78
LE LAVANDOU			1	79
Lien Openrunner  10745759			550m dén.	79




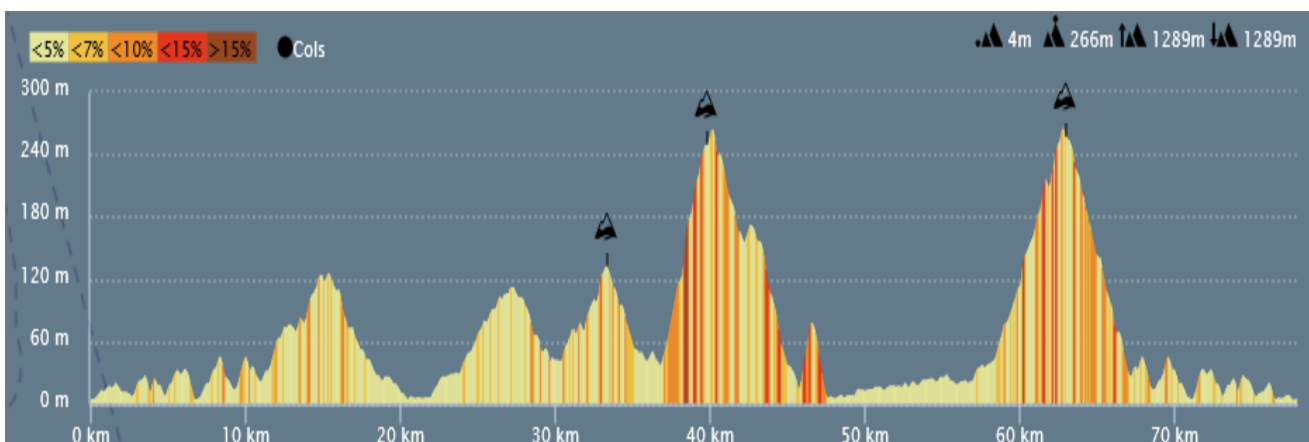
JOUR 4 : ND des Anges G2

LOCALITES	ROUTES	DIRECTION/OBS.	KMS P.	KMS T.
LE LAVANDOU			0	0
Bormes	D41		4	4
col de Caguo-Ven (230m)	D41		2	6
col de Gratteloup (192m)	D41/N98	tout droit	3	9
col de Babaou (414m)	D41		8	17
croisement	D41/D14	à droite	7	24
Collobrières	D14		2	26
croisement	D14/D39	à gauche	3	29
col des Fourches (537m)	D39		9	38
N.D.des Anges (768m)	RF		4	42
vallon des Vaudrèches	RF/D14		10	52
Collobrières	D14		2	54
croisement	D14/D88	à gauche	8,5	62,5
col du Gambet (192m)	D88		3	65,5
Pas du Cerf	D88		6	71,5
Les Jassons	D88/CV	à gauche contre-allée	4	75,5
sortie La Londe	piste		3	78,5
La Verrerie	piste		3,5	82
LE LAVANDOU			6	88
Lien Openrunner  10745895			1380m dén.	88




JOUR 5 : Ramatuelle et route des Crêtes G2

LOCALITES	ROUTES	DIRECTION/OBS.	KMS P.	KMS T.
LE LAVANDOU	D559/piste		0	0
St Clair	piste		3	3
Cavalière	piste		4	7
Canadel/Mer	D559		3	10
Rayol-Canadel	D559		2	12
col du Dattier	D559		4	16
Cavalaire/Mer	D559		4	20
La Croix Valmer	D559/D93	à droite	6	26
col de Collebasse (131m)	D93		7	33
croisement	D93/D61	à gauche	4	37
Ramatuelle	CV	à gauche	1	38
col de Paillas (248m)	CV		1,5	39,5
Gassin	D89		3	42,5
Cogolin	D558/D98	à gauche	6,5	49
aérodrome de la Môle	D98/D27	à gauche	7,5	56,5
col du Canadel (269m)	D27		6	62,5
col de Barral (372m)	RF		8,5	71
col du Landon (380m)	RF		6,5	77,5
col de Caguo-Ven (230m)	RF/D41		4	81,5
LE LAVANDOU			6	87,5
Lien Openrunner  10745809			1270m dén.	
				87,5



JOUR 6 : ROCBARON G2

LOCALITES	ROUTES	DIRECTION/OBS.	KMS P.	KMS T.
LE LAVANDOU	D559		0	0
Bormes (bas)	piste		3	3
La Verrerie	piste		3	6
La Londe	piste/D88	à droite	6	12
Pas du Cerf	D88/CV	à gauche	3	15
croisement	CV/D12	à droite	7	22
croisement (Sauvebonne)	D12/D29	à gauche	5	27
croisement (les Martins)	D29/D58	à droite	1	28
Les Laugiers	D58/CV	à D. dir. Les Fourches	6	34
croisement	CV/N97	à droite	4,5	38,5
Cuers	N97/D40	à gauche	2,5	41
croisement	D40/D43	tout droit dir.Rocbaron	2,5	43,5
croisement (Rocbaron)	D40/D12	à droite	9,5	53
Puget ville	D12	TD	5,5	58,5
Pierrefeu	D12/D14	à gauche	6	64,5
croisement	D14/D88	à droite	5,5	70
col du Gambet (192m)	D88		3	73
Les Jassons	D88/CV	à gauche contre-allée	9	82
sortie La Londe	piste		3	85
La Verrerie	piste		3,5	88,5
LE LAVANDOU			6	94,5
Lien Openrunner  10745855			940m dén.	94,5

