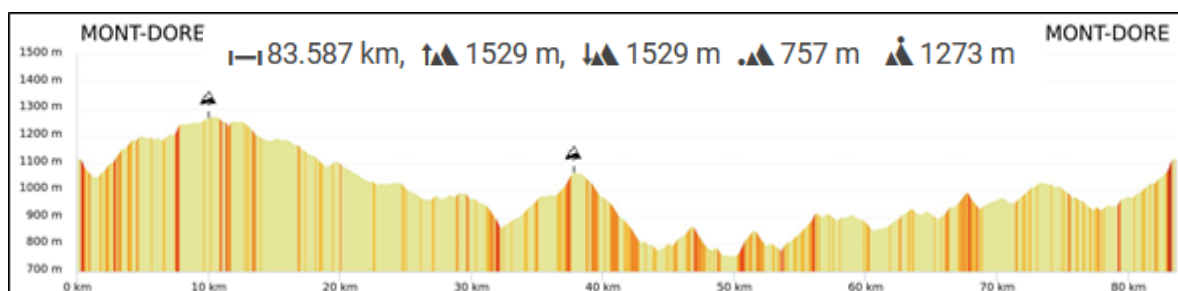


# Tour des Puy – G2

LOCALITES	ROUTES	DIRECTION/OBS.	KMS P.	KMS T.
<b>MONT DORE - Prade Haute</b>	D983		0	0
col de Guéry (1268m)	D983		10	10
Randanne	D983/D5	TD	16	26
croisement	D5/D778	à gauche	6	32
Beaune le Chaud	D778/D52	à gauche	1,5	33,5
col de la Moréno (1062m)	D52/D942	à gauche	4,5	38
RP D2089	2ème sortie	D216	5,5	43,5
St Bonnet près Orcival	D216	à droite	3,5	47
croisement	D216/VC	à droite	1	48
Farges	VC		1	49
St Pierre Roche	D563	à gauche	2	51
Massages	D80	TD	2	53
croisement	D80/VC	à droite	2	55
pont la Barbe	VC/D11	à droite	3	58
croisement	D11/D134	à gauche	2	60
croisement	D134/D2089	TD	5	65
Laqueuille	D134/D922	à droite	2,5	67,5
croisement	D922/D219	à droite	3,5	71
Murat le Quaire	D219		4	75
<b>MONT DORE - Prade Haute</b>			9	84
				<b>84</b>

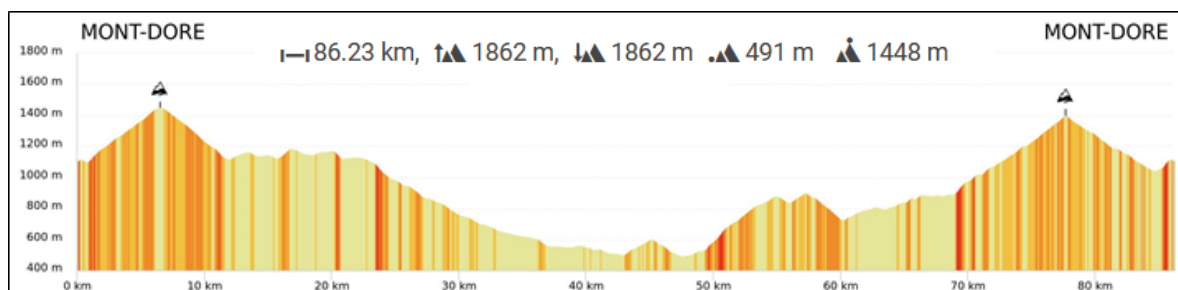
[OpenRunner n° 14139876](#)



# Les Couzes – G2

LOCALITES	ROUTES	DIRECTION/OBS.	KM P.	KM T.
<b>MONT DORE - Prade Haute</b>	D983/D36	à droite	0	0
col de la X St Robert (1451m)	D36		7	7
Besse en Chandesse	D36/D978	à gauche	17	24
Le Cheix	D978/D621	à droite	8,5	32,5
Saurier	D26		4,5	37
St Floret	D26/D28	à gauche	6	43
Montaigut le Blanc	D71/D996	à gauche	5	48
croisement	D996/D640	à droite	2	50
croisement	D640/D150	à gauche	5	55
St Nectaire	D996		4	59
Murol	D996		5	64
Chambon/Lac	D996		4	68
col de la X Morand	D996		8,5	76,5
<b>MONT DORE - Prade Haute</b>			8,5	85
				<b>85</b>

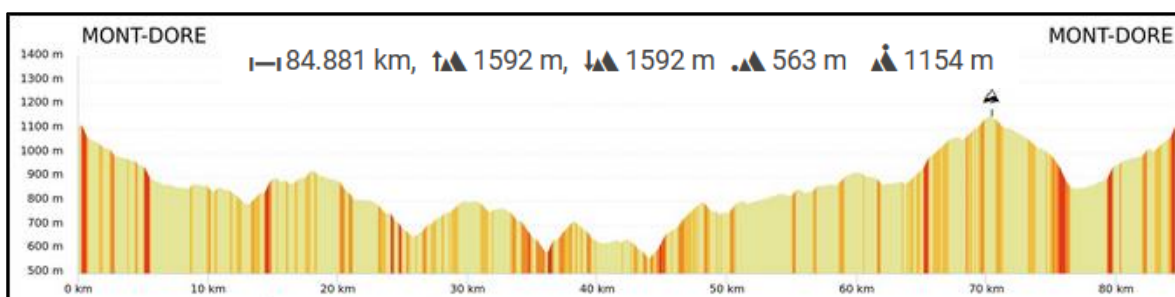
[OpenRunner n° 14188171](#)



## Les Gorges d'Avèze – G2

LOCALITES	ROUTES	DIRECTION/OBS.	KMS P.	KMS T.
<b>MONT DORE - Prade Haute</b>	D130	à gauche	0	0
La Bourboule	D996		8,5	8,5
croisement	D996/D922	à gauche	4	12,5
croisement	D922/D601	à droite	2,5	15
Avèze	D601/D987	à droite	5	20
Messeix	D31/D73	à gauche	11,5	31,5
La Guinguette	D73		10,5	42
Larodde	D73		6	48
croisement	D73/D72	à gauche	4	52
croisement	D72/D922	TD D72	3	55
Bagnols	D72/D47	à gauche	3	58
La Tour d'Auvergne	D47/D645	puis à G. D129	7	65
col de la Sœur (1149m)	D129		5,5	70,5
La Bourboule	D129/D130	à droite	6,5	77
<b>MONT DORE - Prade Haute</b>			8	85
				<b>85</b>

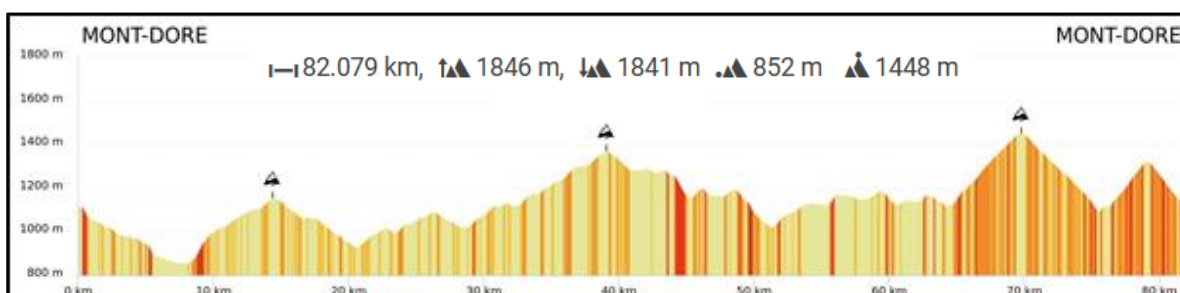
[OpenRunner n° 14139538](#)



## Tour du Sancy – G2

LOCALITES	ROUTES	DIRECTION/OBS.	KMS P.	KMS T.
<b>MONT DORE - Prade Haute</b>	D983/D130	à gauche	0	0
La Bourboule	D130/D129	à gauche	8	8
col de la Sœur (1149m)	D129		6,5	14,5
La Tour d'Auvergne	D203	à gauche	4,5	19
Picherande	D203/D149	à gauche	12	31
col de la Geneste (1372m)	D149		8	39
lac Pavin			7	46
Besse St Anastaise	D36	à gauche	5	51
croisement	D36/D637		9	60
col de la X St Robert (1451m)	D36		9,5	69,5
Le Mont Dore	D983		5,5	75
Station du Mt Dore (1324m)	AR		4	79
<b>MONT DORE - Prade Haute</b>			3	82
				<b>82</b>

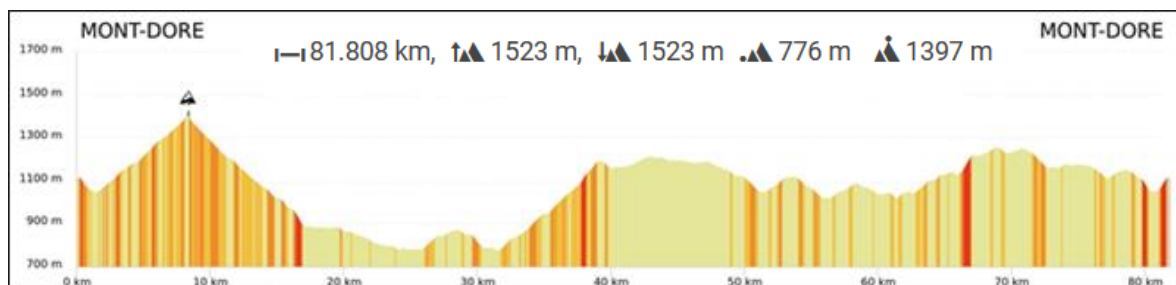
[OpenRunner n°14140682](#)



# Lacs du Chambon-Pavin et Chauvet – G2

LOCALITES	ROUTES	DIRECTION/OBS.	KMS P.	KMS T.
<b>MONT DORE - Prade Haute</b>	D996		0	0
col de la X Morand	D996		8,5	8,5
Chambon/Lac	D996		9	17,5
Murol	D996/D146		3,5	21
croisement	D146/D619	à droite	5,5	26,5
Lomprat	D619/D978	à droite	5	31,5
Besse en Chadesse	D978		5,5	37
lac Pavin	D978		4	41
croisement	D978/D203	à droite	5	46
Picherande	D203		7	53
croisement	D203/D88	à droite	7	60
Chastreix	D88		2	62
croisement	D88/D645	à droite	9	71
<b>MONT DORE - Prade Haute</b>			11	82
				<b>82</b>

[OpenRunner n° 14166630](#)



# Tour des Lacs – G2

LOCALITES	ROUTES	DIRECTION/OBS.	KMS P.	KMS T.
<b>MONT DORE - Prade Haute</b>	D996		0	0
croisement	D996/D983	à gauche	5	5
col de Guéry (1268m)	D983/D80A	à gauche	7	12
Rochefort-Montagne	D80A/D216	à droite	3	15
Orcival	D27	puis à G. D74	10	25
Vernines	D74/D561	à gauche	7	32
Aurières	D561/VC	à droite	3	35
croisement	VC/D983	à G. puis à D. D788	3	38
Veyréras	D788	à droite	4	42
Fohet	D788/D145	à droite	3,5	45,5
croisement	D145/D643	à gauche	2	47,5
St Nectaire	D643/D996	à droite	8,5	56
Murol	D996		5	61
col de la X Morand (1401m)	D996		13	74
<b>MONT DORE - Prade Haute</b>			8	82
				<b>82</b>

[OpenRunner n° 14140353](#)

