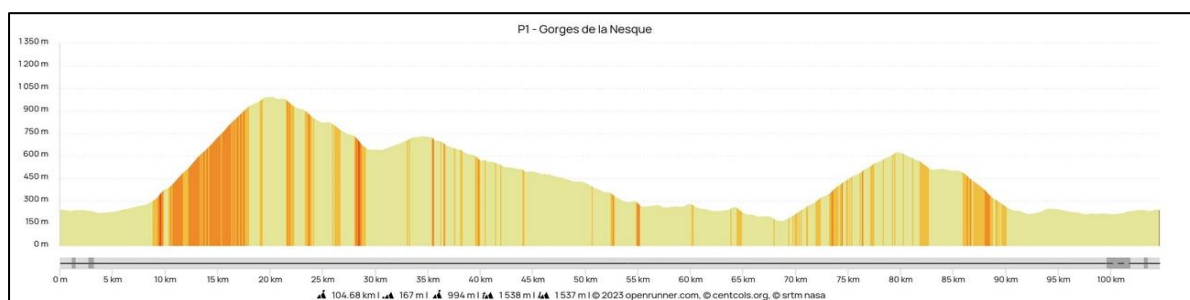


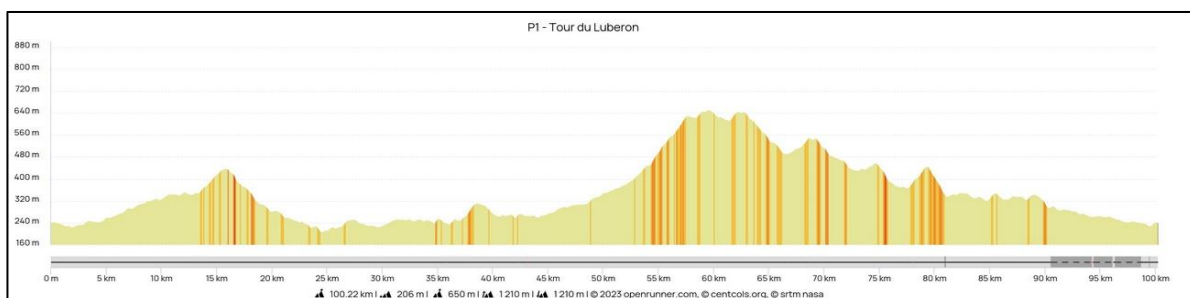
P1 - GORGES de la NESQUE

LOCALITES	ROUTES	DIRECTION/OBS.	KMS P.	KMS T.
APT - Castel Luberon	à gauche	piste puis D111 pass sup.	0	0
St Saturnin les Apt	D943/D230	à droite	10	10
col de la Liguère (981m)	D230		9,5	19,5
Les Molières	D230/D943	TD	5,5	25
croisement	VC/D942	à gauche	5	30
Gorges de la Nesque	D942		5	35
Villes sur Auzon	D942/VC	à gauche	19	54
col de Grazelon (269m)	D14		5	59
Méthamis	D14/D5	à droite	1	60
col d'Unang (259m)	D5		4	64
Malemort du Comtat	D5/D77	à gauche	3	67
Vénasque	D4		3	70
col de Murs (626m)	D4		10	80
croisement	D4/D2	TD	12	92
Castagne	D4/D201	à G. puis piste	6	98
APT - Castel Luberon			6,5	104,5
www.openrunner.com/r/15793641			1500m dén.	104,5



P1 - Tour du LUBERON

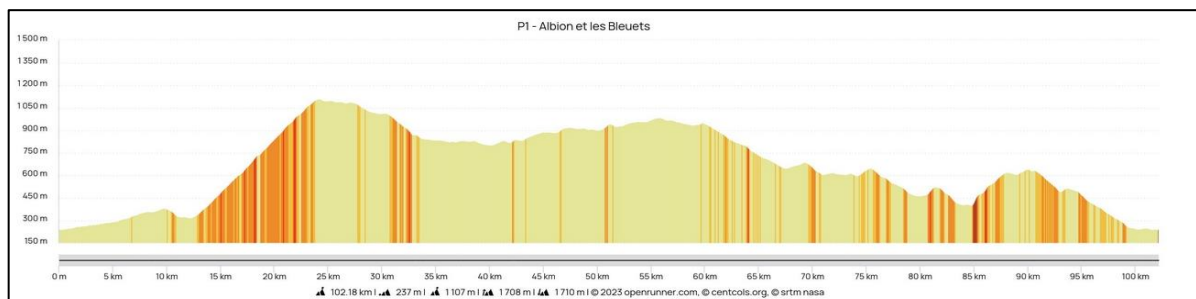
LOCALITES	ROUTES	DIRECTION/OBS.	KMS P.	KMS T.
APT - Castel Luberon		puis à gauche	0	0
croisement (<Bonnieux 12)	D943/D3	à droite	6	6
Bonnieux	D3/D194	à gauche	8	14
croisement	D194/D943	à droite	5	19
Lourmarin	D943/D135	à gauche	7	26
Ansouis	D56		9	35
La Tour d'Aigues	D120/D956	à gauche	8	43
La Bastide des Jourdans	D956		10	53
col de Montfuron (649m)	D956/D907	à gauche	10	63
Reillanne	D14/VC	à gauche	6	69
prieuré de Carluc	VC		5,5	74,5
Céreste	D4100/VC3	à gauche	3,5	78
croisement	D4100	cheminement à gauche	3	81
Le Boisset	D223		6	87
croisement	D223/D48	à D. puis voie verte	2,5	89,5
APT - Castel Luberon	par D35	ou passerelle	10,5	100
www.openrunner.com/r/15794030			1200m dén.	100



P1 - ALBION et les BLEUETS...

LOCALITES	ROUTES	DIRECTION/OBS.	KMS P.	KMS T.
APT - Castel Luberon	D22	à droite	0	0
Le Colorado Provençal	VC	à droite	8	8
croisement	D179/D34	à droite	5	13
col de Lagarde d'Apt (1101m)	D34		11	24
V1 Le Coulet Léger 1081m				
St Christol	D34/D30	à gauche	9	33
croisement	D30/D95	à droite	4	37
St Trinit	D95/D950	à droite	5,5	42,5
Revest du Bion	D950		8,5	51
Banon	D950/D51	à droite	13	64
Simiane la Rotonde	D51/D18	à G. puis à D.D451	9,5	73,5
Oppedette	D201		7,5	81
chapelle St Ferréol	D201/VC	à droite	4	85
Viens	D33	à D. puis à G.D190	2	87
croisement	D190/D209	à droite	2	89
croisement	D209/D231	à droite	10	99
APT - Castel Luberon			3	102
			1700m dén.	102

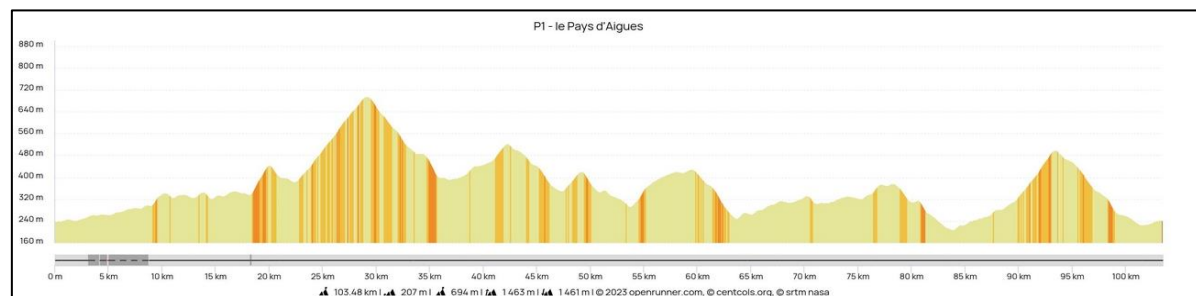
www.openrunner.com/r/15794824



P1 - Le pays d'AIGUES

LOCALITES	ROUTES	DIRECTION/OBS.	KMS P.	KMS T.
APT - Castel Luberon	D22	à droite puis piste	0	0
croisement	piste/D48	à D. puis à G.D223	9	9
Le Boisset	D223		3,5	12,5
croisement	D4100	cheminement à D.	5,5	18
Céreste	VC3/D31	à droite	3	21
col de l'Aire dei Masco (697m)	D33		8	29
Vitrolles	D33/D216	à gauche	4,5	33,5
La Bastide des Jourdans	D27	puis à D. D42	5	38,5
Beaumont de Pertuis	D42/D198	à droite	9,5	48
col des Campanettes (414m)	D198		1	49
Mirabeau	D198/D135	à droite	5	54
La Tour d'Aigues	D135		10	64
croisement	D135/D9	à droite	3,5	67,5
croisement	D9/D27	à gauche	2,5	70
Cucuron	D27/D56	à droite	6	76
Lourmarin	D56/D943	à droite	7	83
col du Pointu (499m)	D943		10	93
APT - Castel Luberon			10,5	103,5
			1450m dén.	103,5

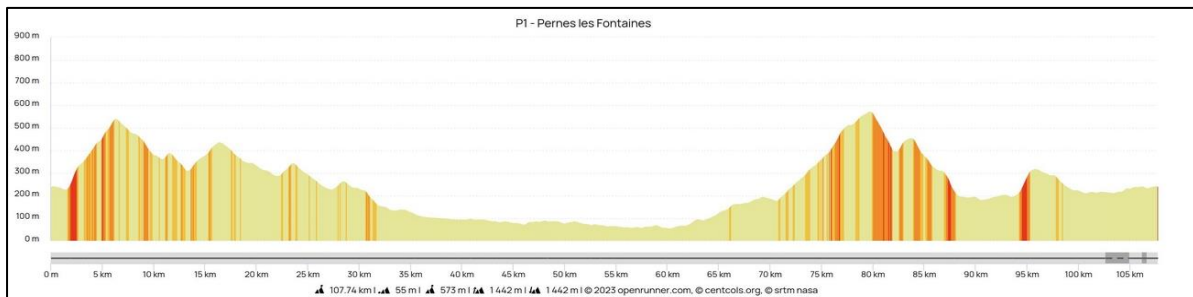
www.openrunner.com/r/15856625



P1 - PERNES les FONTAINES

LOCALITES	ROUTES	DIRECTION/OBS.	KMS P.	KMS T.
APT - Castel Luberon	D113		0	0
Buoux	D113		8,5	8,5
croisement	D113/D943	à G. puis à D.D36	3	11,5
Bonnieux	D194	à droite D3	6,5	18
Lacoste	D109		7	25
Ménerbes	D3	à D. puis à G. D985	6,5	31,5
Le Petit Coustellet	D178	à droite	4,5	36
Rond Point	D15/D900	4ème sortie puis D901	4,5	40,5
croisement (che du Gourgas)	D900	à droite	2	42,5
Fontaine de Vaucluse	D24/D25		6,5	49
croisement	D25/VC	à droite	4	53
PERNES les Fontaines	D938/D28	à droite	9,5	62,5
St Didier	D28		5	67,5
Vénasque	D4		4	71,5
croisement	D4/D177	à droite	4	75,5
col des 3 Termes (574m)	D177		5	80,5
Gordes	D2		7	87,5
croisement	D2/D102	à droite	6	93,5
Roussillon	D105		3	96,5
croisement	D104/D4	à droite D4	4	100,5
APT - Castel Luberon			8	108,5

www.openrunner.com/r/15795454 **1350m dén.** **108,5**



P1 - Tour des Villages

LOCALITES	ROUTES	DIRECTION/OBS.	KMS P.	KMS T.
APT - Castel Luberon		passerelle puis D48	0	0
Saignon	D48	à droite	4	4
col du Pointu (499m)	D232/D943	à G. puis à D.D232	9	13
Bonnieux	D194	à droite D3	6	19
Lacoste	D109		6	25
Ménerbes	D3		7	32
Beaumettes	D103		3	35
Gordes	D2/D15	à gauche	5	40
Murs	D15		9	49
col de la Ligne (755m)	D15		9	58
V1 - Col de Pie Blanc		à droite		
col Faraud (678m)	D5		3	61
collet de Morel (760m)	D5		2	63
croisement	D5/D943	à droite	7	70
St Saturnin lès Apt	D943/D179	à gauche	18	88
croisement	D179/D111a	à D. puis à G. Villars	1,5	89,5
croisement	VC/D22	à droite	4,5	94
APT - Castel Luberon			4	98

www.openrunner.com/r/15856075 **1600m dén.** **98**

