P2 - 2 BALLONS

LOCALITES	ROUTES	DIRECTION/OBS.	KMS P.	KMS T.
BUSSANG-AZUREVA			0	0
Bussang	voie verte	à droite	3	3
Le Thillot	VV/D486	à gauche	10	13
col des Croix (679m)	D486/D16	à gauche	3	16
Trou de l'Enfer (725m)	D16		1	17
Ballon de Servance (1150m)	D16		9,5	26,5
croisement	D16/D16E	à gauche	10,5	37
Plancher-bas	D16/D4	à gauche	7	44
Giromagny	D12/D465	à gauche	9	53
Malvaux	D465		4,5	57,5
col du Ballon d'Alsace (1171m)	D465		12	69,5
St Maurice/Moselle	D465/VV	à droite	9	78,5
Bussang	VV/VC	à gauche	4,5	83
BUSSANG-AZUREVA			3	86
www.openrunner.com/r/16115738		**1770 m dén.**		**86**

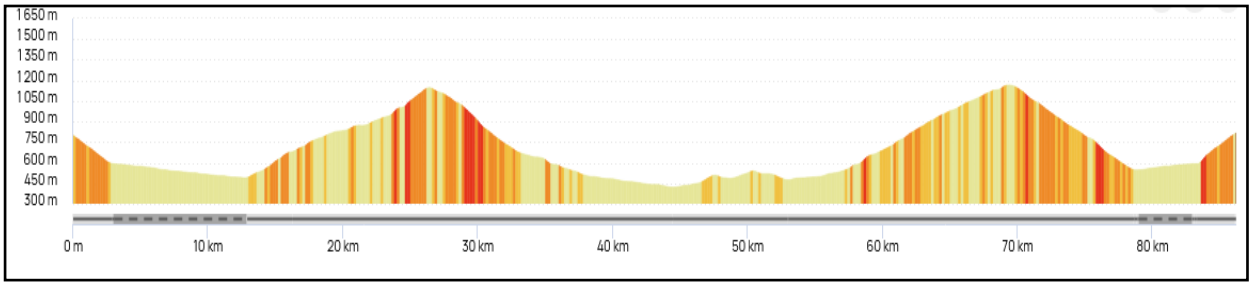

NOTE :

P2 - Le Grand BALLON

LOCALITES	ROUTES	DIRECTION/OBS.	KMS P.	KMS T.
BUSSANG-AZUREVA		à gauche	0	0
col de Bussang (727m)	N66		6	6
Urbès	N66/D13b4	à droite	6	12
Husseren-Wesserling	D13b3	à droite	3,5	15,5
Willer/Thur	D13B6		8,5	24
col Amic (828m)	D13B/D431	à gauche	9	33
Grand Ballon (1341m)	D431		7	40
col du Haag (1233m)	D431		1	41
col du Moorfeld (1197m)	D431		2	43
Le Markstein	D431/D27	à gauche	3,5	46,5
lac de Kruth	D27/D13B	à droite	14,5	61
tour du lac	D13B/D743	à gauche	1,5	62,5
Kruth	piste/D13B1	à droite	5	67,5
col d'Oderen (884m)	D43		7	74,5
col du Page (957m)	RF		2,5	77
BUSSANG-AZUREVA			4	81
www.openrunner.com/r/16254170		**1850m dén.**		**81**

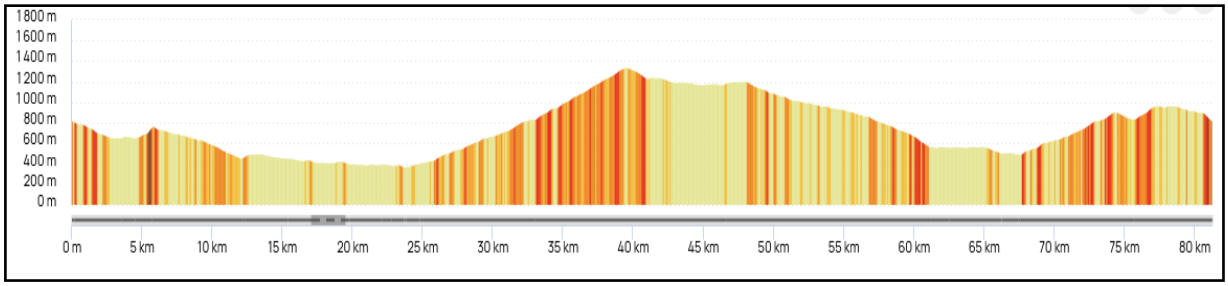

NOTE :

P2 - La route des Crêtes

LOCALITES	ROUTES	DIRECTION/OBS.	KMS P.	KMS T.
BUSSANG-AZUREVA	RF		0	0
col du Page (957m)	RF		4	4
croisement	RF/D43	à droite	2	6
col d'Oderen (884m)	D43		1	7
Kruth	D13B1/D13B	à G. puis à D. RF	7	14
Le Markstein	D27/D430	à gauche	16	30
col d'Hahnenbrunnen (1186m)	D430	rte des Crêtes	4	34
collet du Schweisel (1195m)	D430	muletier à D.	3	37
col du Herrenberg (1191m)	D430	muletier à D.	2	39
col du Neurod (1223m)	D430	muletier à D.	0,5	39,5
col du Rothenbach (1205m)	D430	muletier à D.	2,5	42
collet du Rainkopf (1192m)	D430	muletier à D.	2	44
col de la Schlucht (1139m)	D430/D417	à gauche	8	52
Le Collet (1110m)	D417/D34D	à gauche	2	54
col des Feignes s/s Vologne (954m)	D34D	à gauche	3	57
La Bresse	D486/VC	à droite	10	67
Cornimont	D486		7,5	74,5
Les Champs à Nabord	D486	à gauche	1,5	76
Travexin	D486/D43	à gauche	1,5	77,5
Ventron	D43		3,5	81
croisement	D43/RF	à droite	3,5	84,5
col du Page (957m)	RF		1,5	86
BUSSANG-AZUREVA			4	90
www.openrunner.com/r/16116560		**1700m dén.**		**90**

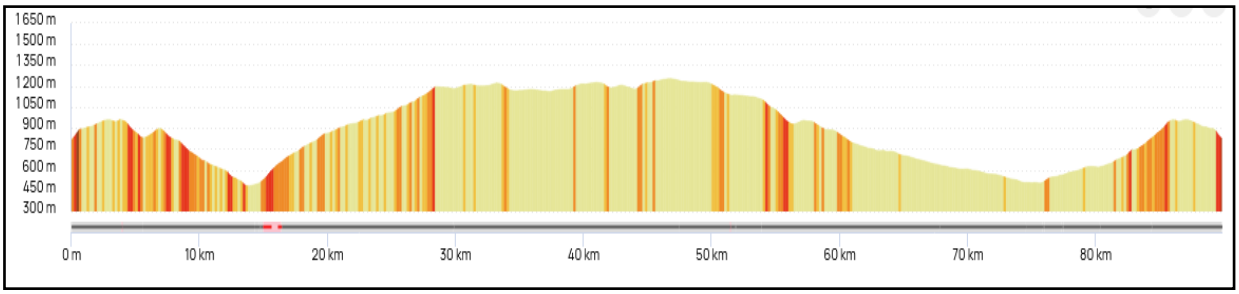

NOTE :

P2 - Le Grand VENTRON et la X des Moinats

LOCALITES	ROUTES	DIRECTION/OBS.	KMS P.	KMS T.
BUSSANG-AZUREVA	RF		0	0
col du Page (957m)	RF		4	4
croisement	RF/D43	à gauche	2	6
croisement	D43/RF	au pont à droite	2	8
col du Bockloch (1015m)	RF		8	16
Cornimont	D43C/VC	à D. puis à G.	10	26
col de la X des Moinats (890m)	D34		5,5	31,5
Basse sur Rupt	D34		2	33,5
Vagney		à gauche vers piste	7,5	41
Dommartin les R.	VV/VV	à gauche	7	48
Rupt/Moselle	VV		10	58
St Maurice/Moselle	VV		16	74
Bussang	VV/VC	à gauche	4	78
BUSSANG-AZUREVA			3	81
www.openrunner.com/r/16254170		**1450m dén.**		**81**

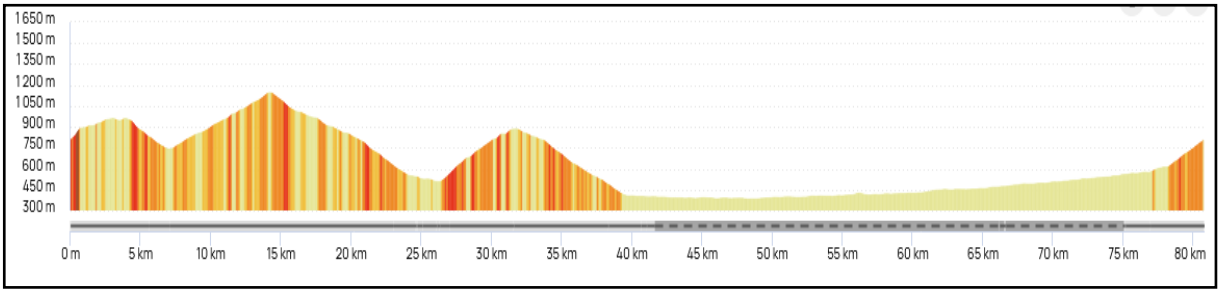

NOTE :

P2 - Faucogney et la Mer

LOCALITES	ROUTES	DIRECTION/OBS.	KMS P.	KMS T.
BUSSANG-AZUREVA			0	0
Bussang	voie verte	à droite	3	3
Le Thillot	voie verte		10	13
croisement	VV/D35B	à gauche	7,5	20,5
col du Mont de Fourche (620m)	D6	TD	3,5	24
Faucogney	D6		11	35
Ecromagny	D6/VC	à gauche	7	42
Melay	D266	à gauche	3	45
La Mer	D266/D315	à droite	2,5	47,5
croisement	D315/VC	à gauche	5	52,5
Beulotte St Laurent	D263		7	59,5
croisement	D263/D236	à droite	2	61,5
croisement	D236/D57	à droite	3	64,5
col des Croix (679m)	D57/D486	à gauche	5	69,5
Le Thillot	D486/piste	à droite	3	72,5
St Maurice/Moselle		à gauche	7	79,5
Bussang	VV/VC	à gauche	3	82,5
BUSSANG-AZUREVA			3	85,5
www.openrunner.com/r/16254429		**1650m dén.**		**85,5**

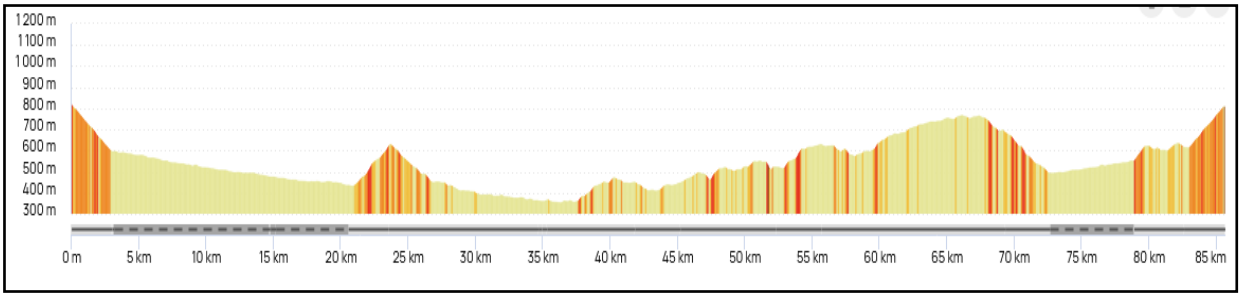

NOTE :

P2 - Thann et le Vieil Armand

LOCALITES	ROUTES	DIRECTION/OBS.	KMS P.	KMS T.
BUSSANG-AZUREVA		à gauche	0	0
col de Bussang (727m)	N66		6	6
Urbès	N66/D13b4	à droite	6	12
Husseren-Wesserling	D13b3	à droite	3,5	15,5
St Amarin	piste	à gauche	3,5	19
Willer/Thur	D1066		5	24
Thann	piste		5	29
Cernay	D351	à gauche	5	34
Uffholtz	D505/D431	à gauche	1,5	35,5
col de Herrenfluh (835m)	D431		9	44,5
col de Silberloch (906m)	D431		2	46,5
col Amic (828m)	D431/D13B6	à gauche	4	50,5
Willer/Thur	D431/piste	à droite	9	59,5
Ranspach	D1066		7,5	67
croisement	D1066/D13B	à droite	1,5	68,5
Kruth	D13B/D13B1	à gauche	5,5	74
col d'Oderen (884m)	D43		7	81
col du Page (957m)	RF		3	84
BUSSANG-AZUREVA			4	88
www.openrunner.com/r/16254638		**1700m dén.**		**88**

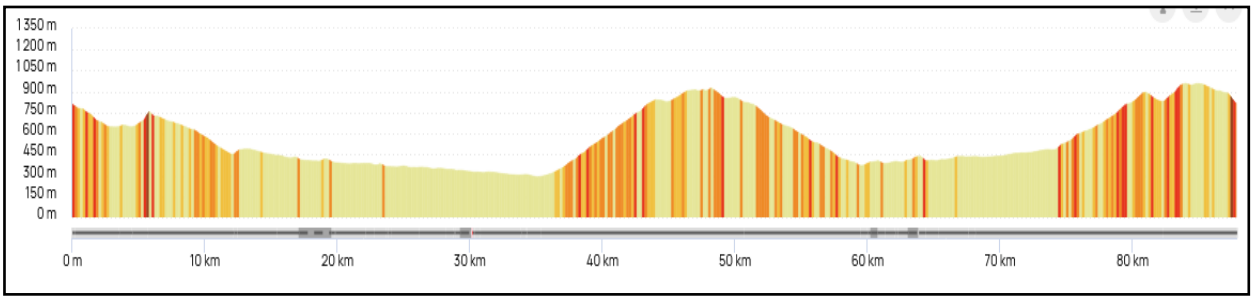

NOTE :