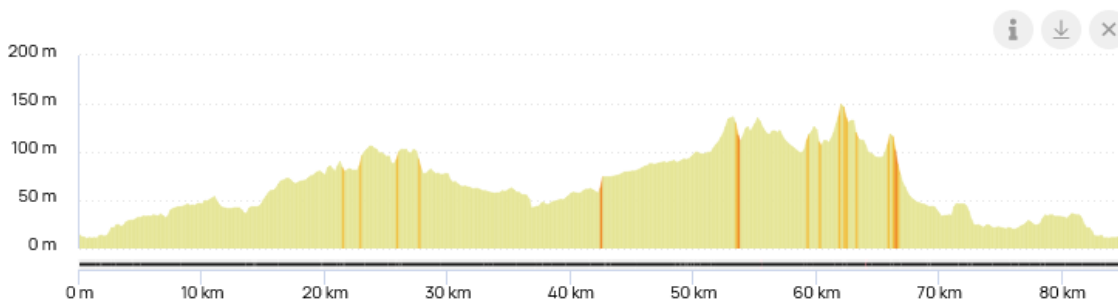


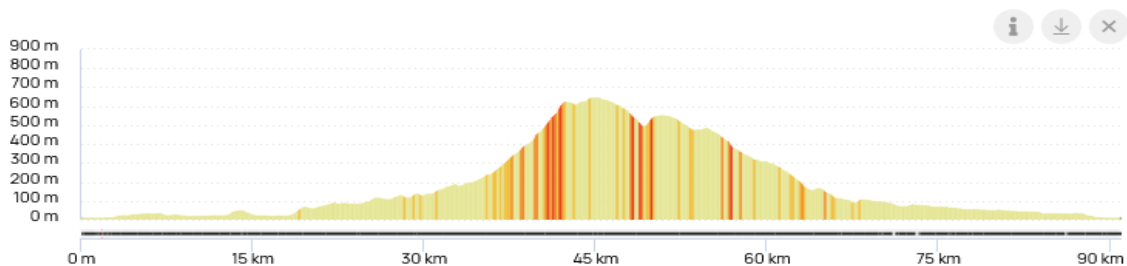
P2 - Villeneuve la Rivière

LOCALITES	ROUTES	DIRECTION/OBS.	KMS P.	KMS T.
ARGELES/MER-AZUREVA	D2		0	0
St André	VC		6	6
St Génis des Fontaines	VC	à droite	5	11
Brouilla	D40/D2	à D. puis à G.	3	14
Villemolaque	D2/D37		7	21
Trouillas	D37/D23	à droite	5	26
Toulouges	D23/D39	TD	7	33
croisement	D39/D916	à droite	2	35
croisement	D916/D616A	à G. puis après le pont à G	1,5	36,5
Villeneuve la Rivière	D1		3,5	40
croisement	D1/D39	à gauche	1	41
Le Soler	D38/D85	à droite	1,5	42,5
Thuir	D85/D615		7,5	50
Fourques	D615/D2	à gauche	6,5	56,5
Tresserre	D40		5,5	62
croisement	D40/D900	TD	2,5	64,5
Brouilla	D40/D2	TD	5	69,5
Ortaffa	D8/VC	à droite	2,5	72
Palau del Vidre	VC/D11	à droite	4	76
St André	D11/VC	à gauche	3	79
ARGELES/MER-AZUREVA			6	85
www.openrunner.com/r/4427682			550m dén.	85



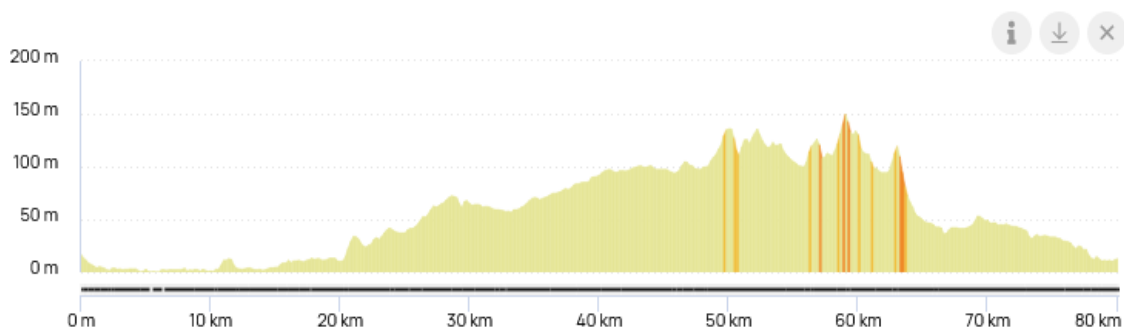
P2 - Col de FOURTOU

LOCALITES	ROUTES	DIRECTION/OBS.	KMS P.	KMS T.
ARGELES/MER-AZUREVA	D2		0	0
St André		à droite	6	6
Ortaffa	D49		6	12
Bages	D49/D612	à gauche	4	16
Trouillas	D612/D23	à gauche	8	24
Fourques	D615/D2	à droite	5	29
Montauriol	D2		5	34
Caixas	D2/VC	à gauche	5	39
col de N.D. del Coll (505m)	VC		2	41
col de Prunet (616m)	VC		1	42
col Fourtou (646m)	D618/D13	à gauche	3	45
Calmeilles	D13		4	49
Oms	D13/D63	à gauche	4	53
collade de Rimbault (481m)	D13		1	54
Llauró	D13		4	58
St Jean Pla de Corts	D13	TD	9	67
Le Boulou	VV		5	72
St Génis des Fontaines			8	80
ARGELES/MER-AZUREVA			11	91
www.openrunner.com/r/4476789			950m dén.	91



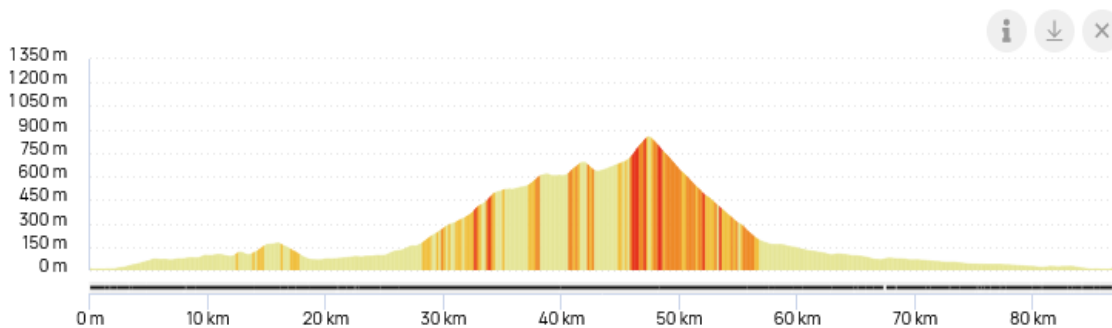
P2 - St Feliu d'Avall

LOCALITES	ROUTES	DIRECTION/OBS.	KMS P.	KMS T.
ARGELES/MER-AZUREVA			0	0
croisement	D81/VC		9	9
St Cyprien	D22	à gauche	3	12
Alénya	D22/D39	à gauche	4	16
Theza	D39		2	18
Villeneuve de la Raho	D39		3	21
Pollestres	D39		5	26
Toulouges	D39		6	32
Le Soler	D39/D916	à gauche	2	34
St Féliu d'Avall	D916/D18	à gauche	6	40
Thuir	D612	puis à D.D615	7	47
Fourques	D2	puis à D.dir.Passa	6	53
Tresserre	D40		6	59
col de Rousse (135m)	D40		0,5	59,5
Brouilla	D40/D2	à droite	6,5	66
St Genis les Fontaines	D2	à gauche	3	69
ARGELES/MER-AZUREVA	D2		11	80
www.openrunner.com/r/18160805			460m dén.	
				80



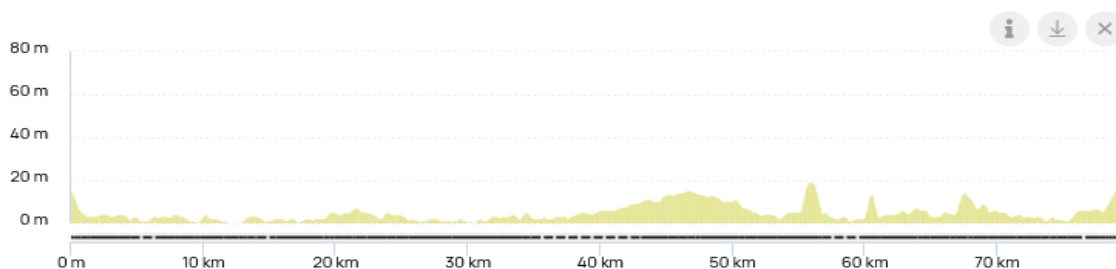
P2 - col de la Brousse

LOCALITES	ROUTES	DIRECTION/OBS.	KMS P.	KMS T.
ARGELES/MER-AZUREVA	D2		0	0
Laroque des Albères	D2/D11	à gauche	10	10
Villelongues dels Montes	D11		3	13
coll del Fourn (155m)	D11		2	15
Trompette Basse	voie verte	à gauche	4,5	19,5
Le Boulou	VV/D900	à gauche	3,5	23
Maureillas	D618/D13		3	26
Las Illas	D13F		11	37
col de Mirailles (710m)	D13F		8,5	45,5
col de la Brousse (850m)	D13F		1,5	47
col de Llamouzy (692m)	D13F		2	49
col de Pla Bulat (640m)	D13F		1	50
coll de Bossells (274m)	D13F		5	55
Céret	D618	à droite	2,5	57,5
croisement	D618/VC	à gauche	3	60,5
croisement	VC/D13	à D.puis à G.	2,5	63
Le Boulou	voie verte		4	67
ARGELES/MER-AZUREVA			20	87
www.openrunner.com/r/18000275			1100m dén.	87



P2 - Les plages-port Barcarès

LOCALITES	ROUTES	DIRECTION/OBS.	KMS P.	KMS T.
ARGELES/MER-AZUREVA			0	0
Argelès plage	D81		3	3
St Cyprien plage	D81/D81A	à droite	11	14
Canet plage	D81		8	22
croisement	D81	à droite	2	24
Le Barcarès		AR	11	35
St Laurent de la Salanque	piste		5	40
Claira	piste/D1	à gauche	3	43
Bompas	D1/D12	à gauche	3	46
Ste Marie la Mer	D12/D11	à droite	7	53
Canet en Roussillon	D11		3	56
Alénya	D11/D22	à gauche	8	64
Latour bas Elné		à G. à l'église	5	69
ARGELES/MER-AZUREVA			10	79
www.openrunner.com/4327217			150m dén.	79



P2 - COTE VERMEILLE

LOCALITES	ROUTES	DIRECTION/OBS.	KMS P.	KMS T.
ARGELES/MER-AZUREVA	D114		0	0
RP	D114/D86	à droite	2	2
col d'En Calbo (163m)	D86		3	5
col de Cassagne (225m)	D86		0,5	5,5
col de la Ruine(265m)	D86		1	6,5
col de Mollo (231m)	D86	à droite	2,5	9
col des Gascons (386m)	D914		4,5	13,5
col de Llagastera (256m)	D914		2	15,5
Banyuls	D86/D914	à droite	5	20,5
col de Céris (195m)	VC		3,5	24
Cerbère	D914		5	29
col des Balitres (175m)	D914	frontière	3,5	32,5
Banyuls	VC/D914	à gauche	14,5	47
col du Père Carnère (67m)	D914		2	49
col de las Pontas (77m)	D914		3	52
Collioure			5	57
ARGELES/MER-AZUREVA			5	62
			1350m dén.	62

www.openrunner.com/r/18000425

