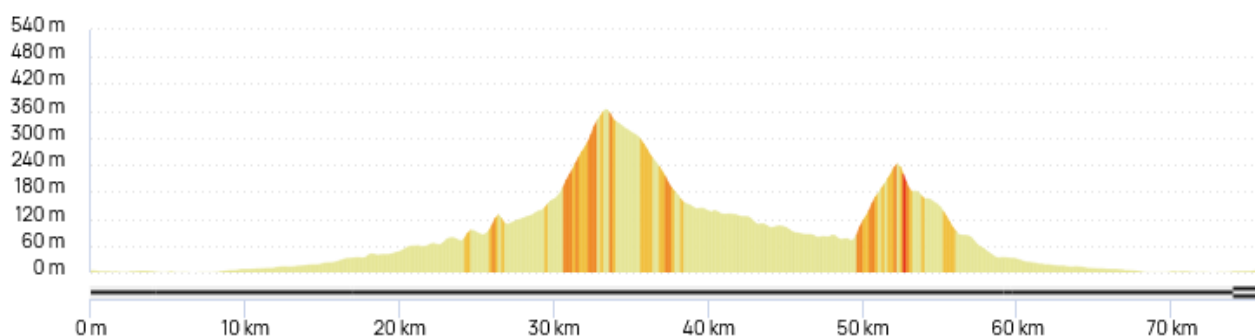


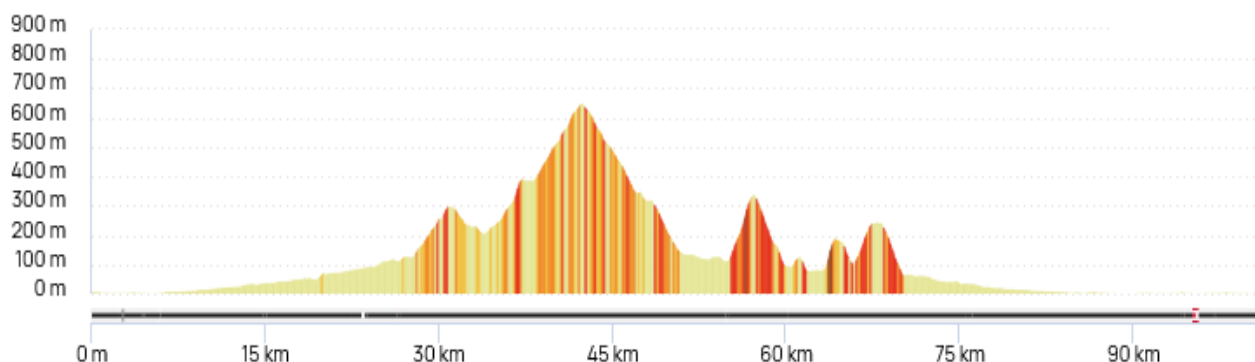
P1 - 17 virages

LOCALITES	ROUTES	DIRECTION/OBS.	KMS P.	KMS T.
Igea-Marina Hôtel Med.		à la mer à gauche	0	0
via Carducci		à G. puis à D.	2	2
gare de Bellaria		à gauche 2 fois	1,5	3,5
croisement (stop)	à droite	dir.Rimini (via Roma)	0,5	4
après pont 4 voies	à droite		1	5
croisement	à droite	via Apollonia	0,5	5,5
canal	à gauche	après le pont	3	8,5
Fiumicino			4	12,5
croisement	SP10	à droite	1,5	14
RP Gatteo	SP10/SP33	3ème sortie dir.Rimini	1	15
RP	SP33/SS9	TD dir. Sogliano	2	17
croisement	à droite	dir.Roncofreddo	1	18
Felloniche	SP85		4,5	22,5
croisement		à droite	7,5	30
Sogliano al R.	SP9		3	33
RP (Homme L. de Vinci)	2ème sortie	dir. Ponte Uso	1	34
Ponte Uso	SP13	à gauche	3,5	37,5
Lo Stradone		à gauche	11,5	49
croisement (Borghi)	SP11b/SP11	à gauche	2,5	51,5
Sogliano al R.		à droite	7,5	59
Felloniche	SP85		11	70
RP Gatteo	SP33/SP10	à droite	7	77
croisement (avant le pont)	à gauche	même route que l'aller	1	78
croisement (il Capanno)	à droite		6	84
croisement (cimetière Bellaria)	à gauche		3	87
RP (après pass. sous SS16)	à droite	dir.Igea puis au canal à G.Bellaria	1	88
au stop passez sur le canal	à gauche	puis après RP à D. via Seneca	1	89
Igea-Marina Hôtel Med.			2	91
www.openrunner.com/r/22948111			860m dén.	91



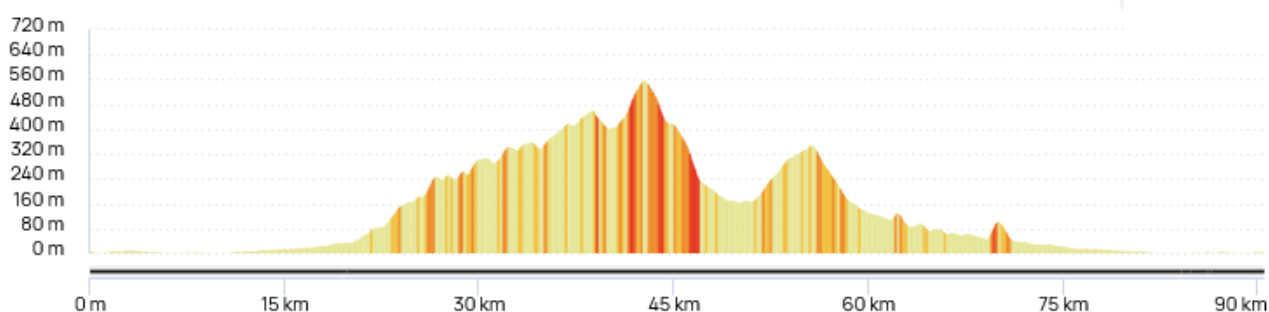
P1 - San Marino

LOCALITES	ROUTES	DIRECTION/OBS.	KMS P.	KMS T.
Igea-Marina Hôtel Med.		à la mer à gauche	0	0
via Carducci		à G. puis à D.	2	2
gare de Bellaria		à gauche 2 fois	1,5	3,5
croisement (stop)	à droite	dir.Rimini (via Roma)SP13b	0,5	4
RP	SP13b/SS9	TD dir.Ponte Uso	10	14
aux feux	à droite	dir.Montalbano	1	15
croisement	SP13/SP73	3ème sortie dir.Poggio Berni	3,5	18,5
RP	SP73/SP14	à droite dir.Torriana	1,5	20
RP (Torriana)	2ème sortie	dir.Verucchio	3,5	23,5
Ponte Verucchio	SP15b	dir.Verucchio	4	27,5
Verucchio	SP32	en bas à gauche dir.Galazzano	4	31,5
croisement (stop)	à gauche	dir.San Marino	6,5	38
2 RP	à droite	San Marino	1	39
San Marino	AR	dir Acquaviva	3	42
Ponte Verucchio RP	3ème sortie	dir.Santarcangelo	11	53
après le pont	2ème à G.	dir Torriana	1,5	54,5
RP (Torriana)	dir.Rimini	puis à G.dir Trebbio	5	59,5
arrêt de bus	à gauche	via Canella puis à D.SP13	1	60,5
RP (B Group)	TD	puis à G. après pont	3	63,5
croisement (gros arbre)	à droite	via Cartiano	1,5	65
Borghi	SP11	à D. puis à G. SP85	1,5	66,5
Fellonice	SP85		3	69,5
RP Gatteo	SP33/SP10	à droite	7,5	77
croisement (avant le pont)	à gauche	le long du canal	1	78
croisement (il Capanno)	à gauche		5,5	83,5
RP	2ème sortie	dir.Sala puis après 1,5kms à D.	0,5	84
RP	3ème sortie	dir.Cesenatico	2,5	86,5
ATTENTION entrée SS16	à gauche	puis après voie ferrée à D.	3	89,5
virage à droite		puis retour par bord de mer	2,5	92
passez le canal		puis après RP à D. via Seneca	6,5	98,5
Igea-Marina Hôtel Med.			1,5	100
www.openrunner.com/r/22948607			1290m dén.	100



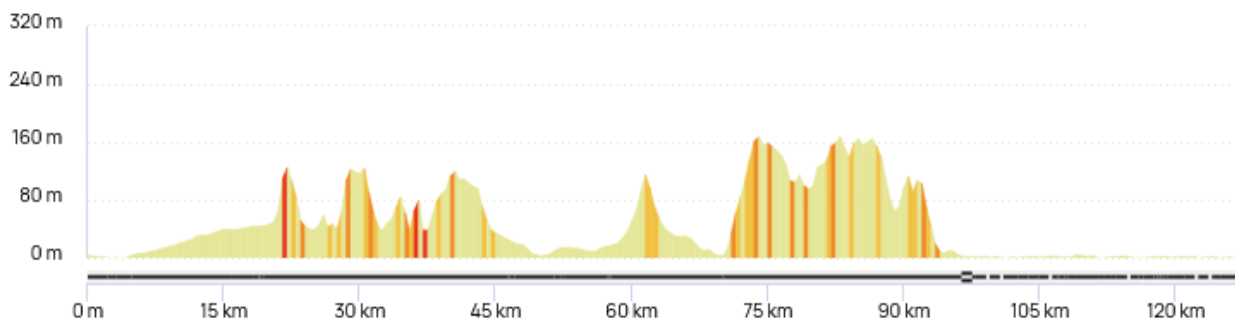
P1 - Meletto - Sogliano

LOCALITES	ROUTES	DIRECTION/OBS.	KMS P.	KMS T.
Igea-Marina Hôtel Med.	dir. La mer	puis à droite via Tibullo	0	0
au RP	à droite	dir.Ravenna	0,5	0,5
croisement (banca Romagna)	à gauche		0,5	1
au RP	2ème sortie	dir.sud puis à D.dir. Rimini	1	2
croisement (castello Benelli)	à droite		1	3
au RP	à droite		1	4
au RP (Comer Edilizia)	à gauche		1	5
croisement (après SS16)	à gauche	dir.Bellaria	1	6
AU RP batiment bleu	3ème sortie	dir.Santarcangelo	1	7
croisement (cimetière Bellaria)	à droite		1	8
canal	à gauche	après le pont	3	11
Fiumicino			4	15
croisement	SP10	à droite	1,5	16,5
RP Gatteo	SP10/SP33	3ème sortie dir.Rimini	1	17,5
RP	SP33/SS9	TD dir. Sogliano SP11	2	19,5
Borghi	SP11		8	27,5
Sogliano al R.			6,5	34
RP (Homme L. de Vinci)	à droite	dir.Strigara	1	35
croisement	SP11	à gauche dir.San Agata F;	4	39
croisement	à gauche	dir.Meletto di Sotto	3,5	42,5
Ponte Uso	SP13/SP30	à gauche	8	50,5
RP (Homme L. de Vinci)	à droite		4,5	55
Sogliano al R.	à gauche		1	56
croisement	SP9/SP85	à droite dir.Fellonice	3	59
croisement (2 hangars à D.)	à gauche		9,5	68,5
Montilgallo	SP63	à droite	1,5	70
croisement (cantoniera km 15)	SP63/SS9	TD puis à D.	2	72
croisement	SP33	à gauche	2	74
Gatteo (croix Farmacia)	à droite	via San Rocco	1,5	75,5
Fiumicino	canal TD	au bout à D.	2,5	78
au RP	à droite	dir.Bellaria	5,5	83,5
au RP (hôtel San Marco)	3 ème sortie		1,5	85
après la voie ferrée	à droite		1	86
prenez le canal		puis après RP à D. via Seneca	3	89
Igea-Marina Hôtel Med.			1,5	90,5
www.openrunner.com/r/23039306			1060m dén.	90,5



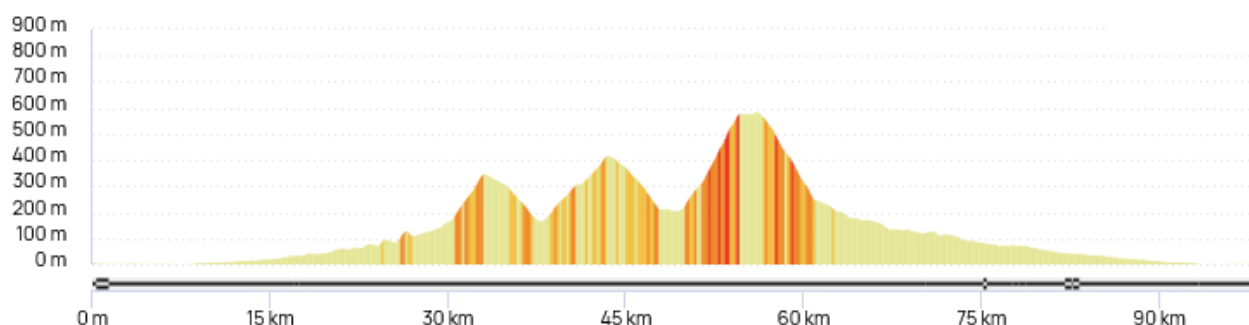
P1 - La Panoramique

LOCALITES	ROUTES	DIRECTION/OBS.	KMS P.	KMS T.
Igea-Marina Hôtel Med.		à la mer à gauche	0	0
au RP	1ère sortie		3	3
AU RP bâtiment bleu	3ème sortie	dir.Santarcangelo	3,5	6,5
au RP	3ème sortie	dir. Rimini	6,5	13
Santarcangelo (Odeon Club)	aux feux	à droite	2	15
croisement (place à D.)	à gauche	dir. Stadio SP49	0,5	15,5
San Martino del Mulini			3,5	19
croisement	dir. Soriano	à G. puis à D.	7	26
Cerasolo	aux feux	TD	2	28
Cerasolo	au RP	à G. dir. Ospedaletto	1	29
Ospedaletto	au RP	à D. dir. Faetano SP41	3,5	32,5
croisement		à G.dir.Pedrolara SP50	1,5	34
Coriano - après RP		à droite 2 fois dir.Riccione	2,5	36,5
au RP	à droite	dir. Misano SP50	1,5	38
circuit Misano		piste à droite	8	46
croisement	à droite	dir.Cattolica Belv	2	48
croisement	à droite	dir.Cattolica	1,5	49,5
au RP	à droite	dir.Pesaro	1,5	51
au RP	à droite	dir.Pesaro SS16	1,5	52,5
valico della Siligata (121m)			9,5	62
croisement		ATTENTION à gauche	5,5	67,5
Pesaro (RP station IP)	à gauche	dir. Parco nat. M. San Bartolo	2	69,5
au RP (station Tamoil)	3ème sortie		1	70,5
Monte di San Bartolo (170m)		SP44	3,5	74
croisement	à droite	dir.Cattolica	19,5	93,5
Cattolica	au RP	à droite dir. La mer	2,5	96
Rimini port			21	117
Igea-Marina Hôtel Med.			11	128
www.openrunner.com/r/22948225			1150m dén.	128



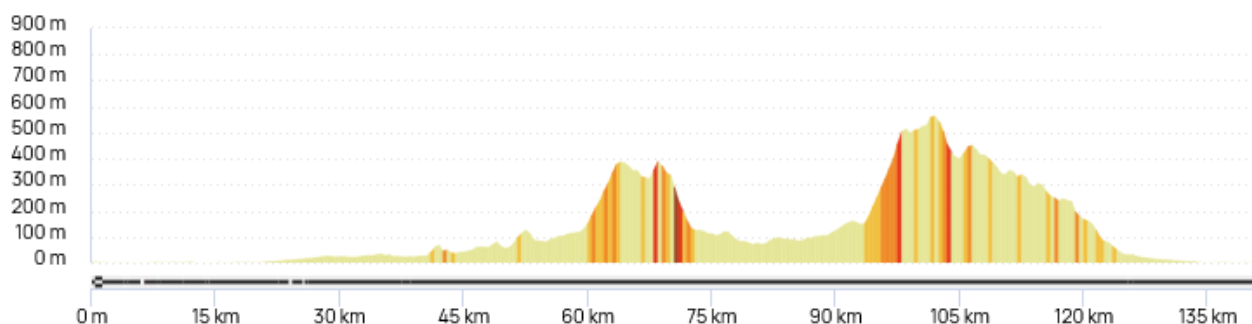
P1 - San Leo

LOCALITES	ROUTES	DIRECTION/OBS.	KMS P.	KMS T.
Igea-Marina Hôtel Med.		à la mer à gauche	0	0
via Carducci		à G. puis à D.	2	2
gare de Bellaria		à gauche 2 fois	1,5	3,5
croisement (stop)	à droite	dir.Rimini (via Roma)	0,5	4
après pont 4 voies	à droite		1	5
croisement (cimetière Bellaria)	à droite		0,5	5,5
canal	à gauche	après le pont	3	8,5
Fiumicino			4	12,5
croisement	SP10	à droite	1,5	14
RP Gatteo	SP10/SP33	3ème sortie dir.Rimini	1	15
RP	SP33/SS9	TD dir. Sogliano	2	17
croisement	à droite	dir.Roncofreddo	1	18
Felloniche	SP85		4,5	22,5
croisement		à gauche	7,5	30
Sogliano al R.	SP9		3	33
RP (Homme L. de Vinci)	2ème sortie	dir. Ponte Uso	1	34
Ponte Uso	à droite SP30	dir.Secchiano	3,5	37,5
croisement	à droite	dir.Novafeltria SS258	10,5	48
Secchiano	à gauche	dir.San Leo	1	49
San Leo	visite	puis dir.Rimini	6	55
Villanova	à droite 2fois	SS258	10	65
au RP	2ème sortie	via Dogana	3,5	68,5
Ponte Verucchio	au RP	3ème sortie dir.Torriana SP14	2	70,5
Santarcangelo	SP14/SS9	aux feux à droite dir.Cesena	13	83,5
croisement (cimetière)	à droite	pass sous voie ferrée	1,5	85
RP (après pass. sous SS16)	à droite	dir.Igea puis au canal à G.Bellaria	9,5	94,5
au stop passez sur le canal	à gauche	puis après RP à D. via Seneca	1	95,5
Igea-Marina Hôtel Med.			2,5	98
www.openrunner.com/r/22948891			1100m dén.	98



P1+ - Grand Fondo Nove Colli

LOCALITES	ROUTES	DIRECTION/OBS.	KMS P.	KMS T.
Igea-Marina Hôtel Med.		à la mer à gauche	0	0
au RP	1ère sortie	puis TD	3	3
au RP	1ère sortie	dir.Gatteo	4	7
Cesenatico (café Fratopi)	au RP	3ème sortie	5	12
après voie ferrée	à droite	dir.Ravenna	1	13
au RP	à gauche	dir.Cesena puis à D. après station	0,5	13,5
au stop	à droite	SP 33	3,5	17
au RP	3ème sortie	dir.Cesena autostrada SP140	3	20
au RP	TD	dir.Pioppa	1	21
après pont autostrada	à droite	dir. Forlì	5	26
passez 2 RP		dir Forlì SS9	3,5	29,5
au panneau via Emilia	à droite		5	34,5
au RP	3ème sortie	dir. Forlimpopoli et à G. Bertinoro	5	39,5
croisement (Ospedaletto)	à droite	dir. Fratta Terme	2,5	42
Fratta Terme	à droite	SP99	4	46
Meldola	à gauche	dir.Pian di Spino	4,5	50,5
Pian di Spino	à gauche	dir.Pieve di Rivoschio	9,5	60
croisement	à gauche	dir.Borello	8	68
Borello	à droite	puis à G.dir.Sorrivoli	12	80
Gualdo			5	85
Mercato Saraceno	aux feux à G.	dir.centro puis au pont à G.	8,5	93,5
colle delle Barbotto (505m)		à gauche	4,5	98
Sogliano al R.			13	111
Savignano al R.	TD		15	126
RP Gatteo	SP33/SP10	à droite	2	128
croisement (avant le pont)	à gauche		1	129
croisement (il Capanno)	à droite		5	134
croisement (cimetière Bellaria)	à gauche		3	137
RP (après pass. sous SS16)	à droite	dir.Igea puis au canal à G.Bellaria	1	138
au stop passez sur le canal	à gauche	puis après RP à D. via Seneca	1	139
Igea-Marina Hôtel Med.			2,5	141,5
www.openrunner.com/r/23054054			1480m dén.	141,5



P1 - colle delle Barbotto

LOCALITES	ROUTES	DIRECTION/OBS.	KMS P.	KMS T.
Igea-Marina Hôtel Med.		à la mer à gauche	0	0
au RP	1ère sortie	puis TD	3	3
rotatoria delle Lune	3ème sortie	dir.Gatteo	4	7
au RP	2ème sortie	dir.Sala	3	10
Bagnarola	à gauche		5	15
au RP	3ème sortie	dir.Gambettola	0,5	15,5
au RP	à droite	dir.Cesena SP123	1	16,5
Ponte Pietra	à gauche	dir.Cesena	3,5	20
TD - passage sous la route	puis 2ème à G.	via Luciana	2	22
RP Ospedale	3ème sortie	dir.Forli	1	23
aux feux	à droite	dir.Sorrvoli (san Tomaso)	1,5	24,5
Saiano			4,5	29
Oriola		à gauche	6,5	35,5
croisement	à droite	dir.Gualdo	4,5	40
Gualdo	à gauche		3,5	43,5
Mercato Saraceno	aux feux à G.	dir.centro puis au pont à G.	8	51,5
colle delle Barbotto (505m)		à gauche	4,5	56
Sogliano al R.			13	69
Savignano al R.	TD		14,5	83,5
RP Gatteo	SP33/SP10	à droite	2	85,5
croisement (avant le pont)	à gauche		1	86,5
croisement (il Capanno)	à droite		6	92,5
croisement (cimetière Bellaria)	à gauche		3	95,5
RP (après pass. sous SS16)	à droite	dir.Igea puis au canal à G.Bellaria	1	96,5
au stop passez sur le canal	à gauche	puis après RP à D. via Seneca	1	97,5
Igea-Marina Hôtel Med.			2,5	100
www.openrunner.com/r/22963108 1280m dén.				100

