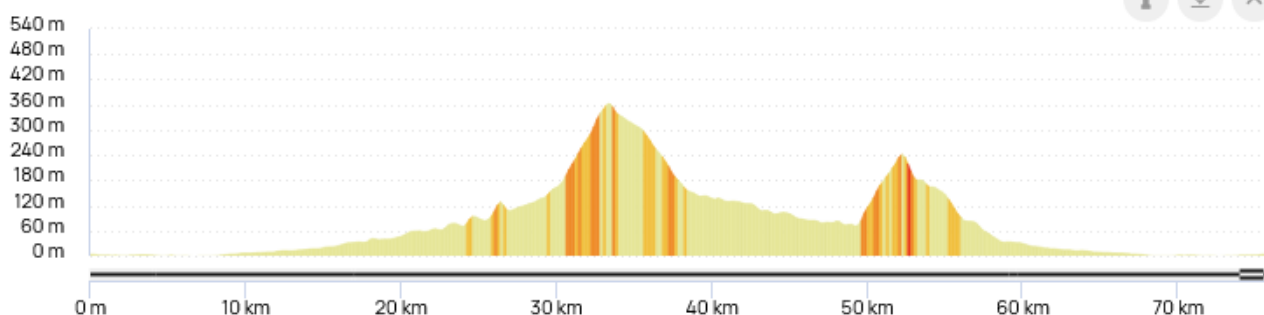


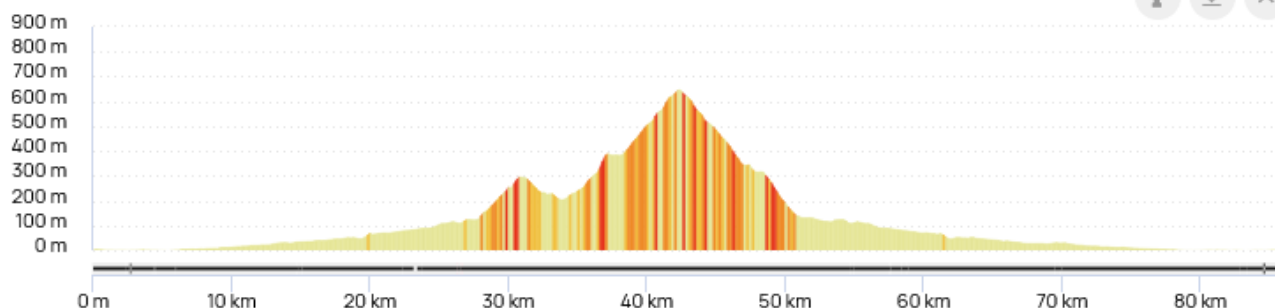
## P2 - 17 virages

LOCALITES	ROUTES	DIRECTION/OBS.	KMS P.	KMS T.
Igea-Marina Hôtel Med.		à la mer à gauche	0	0
via Carducci		à G. puis à D.	2	2
gare de Bellaria		à gauche 2 fois	1,5	3,5
croisement (stop)	à droite	dir.Rimini (via Roma)	0,5	4
après pont 4 voies	à droite		1	5
croisement	à droite	via Apollonia	0,5	5,5
canal	à gauche	après le pont	3	8,5
Fiumicino			4	12,5
croisement	SP10	à droite	1,5	14
RP Gatteo	SP10/SP33	3ème sortie dir.Rimini	1	15
RP	SP33/SS9	TD dir. Sogliano	2	17
croisement	à droite	dir.Roncofreddo	1	18
Felloniche	SP85		4,5	22,5
croisement		à droite	7,5	30
Sogliano al R.	SP9		3	33
RP (Homme L. de Vinci)	2ème sortie	dir. Ponte Uso	1	34
Ponte Uso	SP13	à gauche	3,5	37,5
Lo Stradone		à gauche	11,5	49
croisement (Borghi)	SP11b/SP11	à droite	2,5	51,5
RP Gatteo	SP33/SP10	à droite	9,5	61
croisement (avant le pont)	à gauche	même route que l'aller	1	62
croisement (il Capanno)	à droite		6	68
croisement (cimetière Bellaria)	à gauche		3	71
RP (après pass. sous SP16)	à droite	dir.Igea puis au canal à G.Bellaria	1	72
au stop passez sur le canal	à gauche	puis après RP à D. via Seneca	1	73
Igea-Marina Hôtel Med.			2	75
<a href="http://www.openrunner.com/r/22948182">www.openrunner.com/r/22948182</a>			640m dén.	75



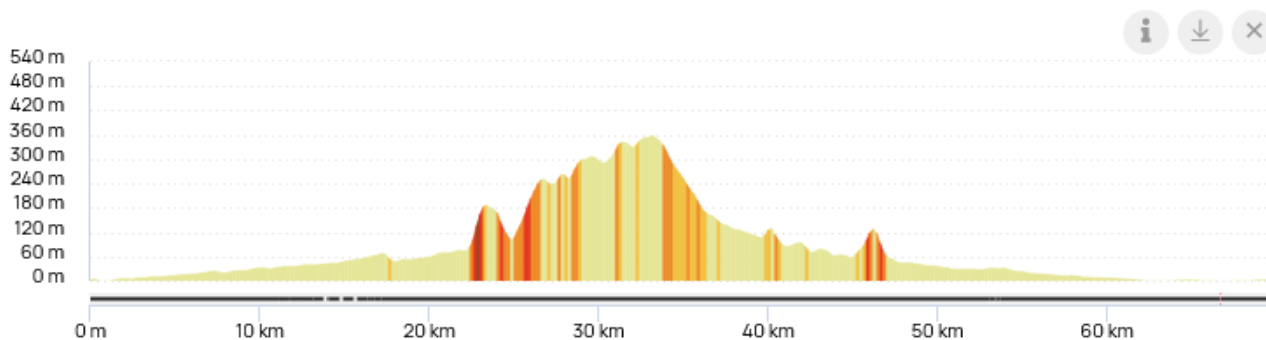
## P2 - San Marino

LOCALITES	ROUTES	DIRECTION/OBS.	KMS P.	KMS T.
Igea-Marina Hôtel Med.		à la mer à gauche	0	0
via Carducci		à G. puis à D.	2	2
gare de Bellaria		à gauche 2 fois	1,5	3,5
croisement (stop)	à droite	dir.Rimini (via Roma)SP13b	0,5	4
RP	SP13b/SS9	TD dir.Ponte Uso	10	14
aux feux	à droite	dir.Montalbano	1	15
croisement	SP13/SP73	3ème sortie dir.Poggio Berni	3,5	18,5
RP	SP73/SP14	à droite dir.Torriana	1,5	20
RP (Torriana-usine TOP)	2ème sortie	dir.Verucchio	4	24
Ponte Verucchio	SP15b	dir.Verucchio	4	28
Verucchio	SP32	en bas à gauche dir.Galazzano	4	32
croisement (stop)	à gauche	dir.San Marino	6,5	38,5
2 RP	à droite	San Marino	1	39,5
San Marino	AR	dir Acquaviva	3	42,5
Ponte Verucchio RP	3ème sortie	dir.Santarcangelo	11	53,5
RP (Torriana-usine TOP)	dir.Rimini		4	57,5
RP	SP14/SP73	3ème sortie dir.Poggio Berni	3,5	61
RP	TD	SP92 dir.Savignano	2	63
au 2ème RP (dir.Savignano)	à droite	puis à G. à l'église	1,5	64,5
Savignano	à gauche	via della Liberta	4,5	69
RP	à droite	dir.Cesena	1	70
RP Gatteo	SP33/SP10	à droite	1,5	71,5
croisement (avant le pont)	à gauche	le long du canal	1	72,5
croisement (il Capanno)	à droite		5,5	78
croisement (cimetière Bellaria)	à gauche		3	81
RP (après pass. sous SP16)	à droite	dir.Igea puis au canal à G.Bellaria	1	82
au stop passez sur le canal	à gauche	puis après RP à D. via Seneca	1	83
Igea-Marina Hôtel Med.			2	85
<a href="http://www.openrunner.com/r/22948629">www.openrunner.com/r/22948629</a>			840m dén.	85



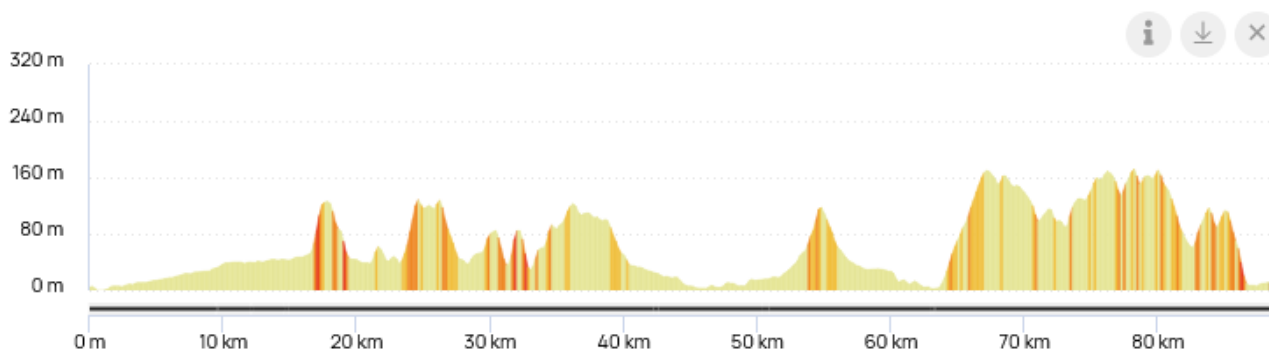
## P2 - Santarcangelo - Gorolo - Sogliano

LOCALITES	ROUTES	DIRECTION/OBS.	KMS P.	KMS T.
Igea-Marina Hôtel Med.	dir. La mer	puis à droite via Tibullo	0	0
au RP	à droite	dir.Ravenna	0,5	0,5
croisement (banca Romagna)	à gauche		0,5	1
au RP	2ème sortie	dir.sud puis à D.dir. Rimini	1	2
au RP	à droite	dir.San Vito	2	4
San Vito RP	3ème sortie	dir. Santarcangelo	3,5	7,5
à l'église	à droite	voie sans issue puis à D.	0,5	8
croisement (pylônes elec)	SP13bis	à gauche	1,5	9,5
au RP	SP13b/SS9	TD dir.Ponte Uso	1,5	11
Santarcangelo	SS9/SP14	aux feux à D.	2	13
Sant Andrea RP	à droite	dir.Savignano SP73	4	17
au RP	SP73/S13	3ème sortie dir.Borghi	2	19
RP (B Group)	SP13	TD puis à D. via Cardellino (20% !)	3,5	22,5
croisement	à droite	puis TD	1	23,5
croisement	à G. puis à D.	via Cartiano	1,5	25
Borghi	SP11	à gauche	1,5	26,5
Sogliano	SP11/SP9	à droite	7	33,5
croisement	SP9/S85	à droite dir Fellonice	3,5	37
Fellonice	à droite	après le pont dir.Montalbano	8	45
croisement	à D.dir Borghi	puis à G. à l'oratoire...	1,5	46,5
Canonica RP	2ème sortie	dir.Savignano sul R.	1,5	48
Savignano sul R.	petit RP	à gauche via della Liberta	4,5	52,5
au RP	à droite	dir.Cesena	1,5	54
RP Gatteo	SP33/SP10	à droite	1,5	55,5
croisement (avant le pont)	à gauche		1	56,5
croisement (il Capanno)	à droite		5,5	62
croisement (cimetière Bellaria)	à gauche		3	65
RP (après pass. sous SS16)	à droite	dir.Igea puis au canal à G.Bellaria	1	66
au stop passez sur le canal	à gauche	puis après RP à D. via Seneca	1	67
Igea-Marina Hôtel Med.			2	69
<a href="http://www.openrunner.com/r/23141428">www.openrunner.com/r/23141428</a>			690m dén.	69



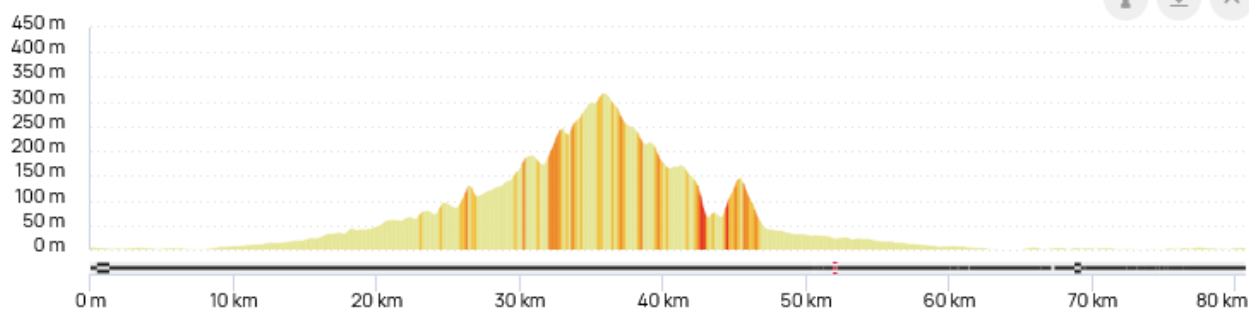
## P2 - La Panoramique retour en train

LOCALITES	ROUTES	DIRECTION/OBS.	KMS P.	KMS T.
Igea-Marina Hôtel Med.	dir. La mer	puis à droite via Tibullo	0	0
au RP	à droite	dir.Ravenna	0,5	0,5
croisement (banca Romagna)	à gauche		0,5	1
au RP	2ème sortie	dir.sud puis à D.dir. Rimini	1	2
au RP	à droite	dir.San Vito	2	4
San Vito RP	3ème sortie	dir. Santarcangelo	3,5	7,5
Santarcangelo	au stop	à droite	2,5	10
aux feux	SS9	à gauche dir.S. Sepolcro	0,3	10,3
aux feux (Odeon Club)	SS9/SP14	à droite	0,2	10,5
croisement (place à D.)	à gauche	dir. Stadio SP49	0,5	11
San Martino del Mulini			3,5	14,5
croisement	dir. Soriano	à G. puis à D.	7	21,5
Cerasolo	aux feux	TD	2	23,5
Cerasolo	au RP	à G. dir. Ospedaletto	1	24,5
Ospedaletto	au RP	à D. dir. Faetano SP41	3,5	28
croisement		à G.dir.Pedrolara SP50	1,5	29,5
Coriano	après RP	à droite 2 fois dir.Riccione	2,5	32
Rond Point	à droite	dir. Misano SP50	1,5	33,5
circuit Misano		piste à droite	8,5	42
croisement	à droite	dir.Cattolica Belv	2	44
croisement	à droite	dir.Cattolica puis à G.	1,5	45,5
Cattolica			2,5	48
au stop	à gauche	dir.Pesaro SS16	1	49
valico della Siligata (121m)			6	55
croisement		<b>ATTENTION à gauche</b>	5,5	60,5
Pesaro (RP station IP)	à gauche	dir. Parco nat. M. San Bartolo	2,5	63
RP station Tamoil	3ème sortie		0,5	63,5
Monte di San Bartolo (170m)		SP44	4	67,5
croisement	à droite	dir.Cattolica	19,5	87
Cattolica gare			1,5	88,5
<a href="http://www.openrunner.com/r/22948075">www.openrunner.com/r/22948075</a>			1080m dén.	<b>88,5</b>



## P2 - Longiano - Montiano

LOCALITES	ROUTES	DIRECTION/OBS.	KMS P.	KMS T.
Igea-Marina Hôtel Med.		à la mer à gauche	0	0
via Carducci		à G. puis à D.	2	2
gare de Bellaria		à gauche 2 fois	1,5	3,5
croisement (stop)	à droite	dir.Rimini (via Roma)	0,5	4
après pont 4 voies	à droite		1	5
croisement (cimetière Bellaria)	à droite		0,5	5,5
canal	à gauche	après le pont	3	8,5
Fiumicino			4	12,5
croisement	SP10	à droite	1,5	14
RP Gatteo	SP10/SP33	3ème sortie dir.Rimini	1	15
RP	SP33/SS9	TD dir. Sogliano	2	17
croisement	à droite	dir.Roncofreddo	1	18
Felloniche	SP85		4,5	22,5
croisement		à droite	7,5	30
Roncofreddo	SP40		6,5	36,5
Longiano	au RP	2ème sortie centro	4,5	41
puis TD vers château	à droite	petite rue via Emilia et à G.	1	42
croisement (en bas)	pedere Ciano	à G. puis à D.	1	43
Montiano	SP9		2	45
au RP	SP9/SS9	TD dir.Bulgarno puis Gambettola	3,5	48,5
au RP	4ème sortie	dir.Gatteo	2	50,5
au RP (supermercato)	à droite	puis dir. cimitero 2ème sortie	0,5	51
puis dir. Bulgarno	à droite		2	53
après pont sur l'autostrada	à droite		3	56
Sala	au RP	à G. puis à D.	4	60
au RP	2ème sortie	dir.Cesenatico	1	61
Cesenatico	TD	dir. La mer puis à G.	4	65
au canal	à gauche		3	68
les marchands de Gelati,,,		au pont à gauche	1	69
après le parc	à gauche	dir.Ravenne	3	72
au RP (hôtel San Marco)	3 ème sortie		3	75
après la voie ferrée	à droite		1	76
passez le canal		puis après RP à D. via Seneca	2	78
Igea-Marina Hôtel Med.			2,5	80,5
<a href="http://www.openrunner.com/r/22948407">www.openrunner.com/r/22948407</a>			570m dén.	80,5



## P2 - Monte dei Grepi - Strigara

LOCALITES	ROUTES	DIRECTION/OBS.	KMS P.	KMS T.
Igea-Marina Hôtel Med.		à la mer à gauche	0	0
au RP	1ère sortie	puis TD	3	3
rotatoria delle Lune	3ème sortie	dir.Gatteo	4	7
au RP	2ème sortie	dir.Sala	3	10
Bagnarola	à gauche		5	15
au RP	3ème sortie	dir.Gambettola	0,5	15,5
au RP	à droite	dir.Cesena SP123	0,5	16
Ponte Pietra	à gauche	dir.Cesena	4	20
TD - passage sous la route	puis 2ème à G.	via Luciana	2	22
RP Ospedale	3ème sortie	dir.Forlì	1	23
aux feux	à droite	dir.Sorivoli (san Tomaso)	1,5	24,5
Saiano			4,5	29
Oriola		à gauche	7	36
croisement	à droite	dir.Gualdo	4,5	40,5
Gualdo	à gauche		3	43,5
bivio di Montegelli	à gauche	dir.Sogliano SP79	1	44,5
Strigara		SP11	8	52,5
Sogliano al R.			3,5	56
Savignano al R.	TD		15	71
RP Gatteo	SP33/SP10	à droite	1,5	72,5
croisement (avant le pont)	à gauche		1	73,5
croisement (il Capanno)	à droite		5,5	79
croisement (cimetière Bellaria)	à gauche		3	82
RP (après pass. Inf. SP16)	à droite	dir.Igea	1,5	83,5
au RP (ancres)	3ème sortie	vers la mer	1	84,5
au RP après pass. Inf voie ferrée	à gauche	puis à D. (via Seneca)	1	85,5
Igea-Marina Hôtel Med.			1,5	87
<a href="http://www.openrunner.com/r/22963126">www.openrunner.com/r/22963126</a>			1050m dén.	87

