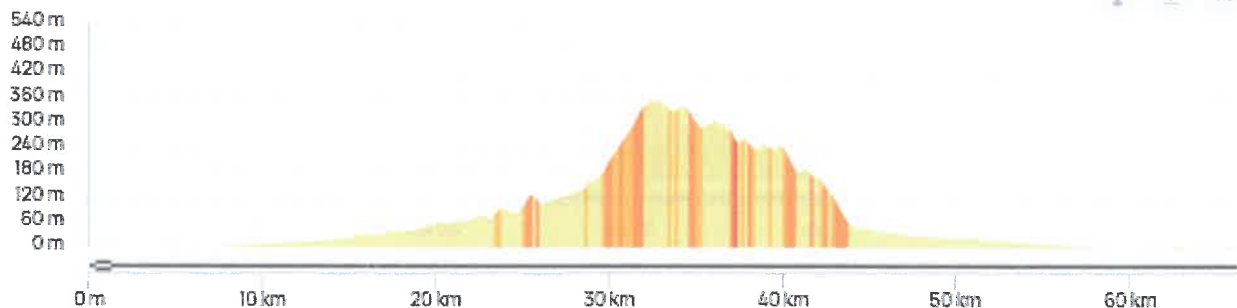


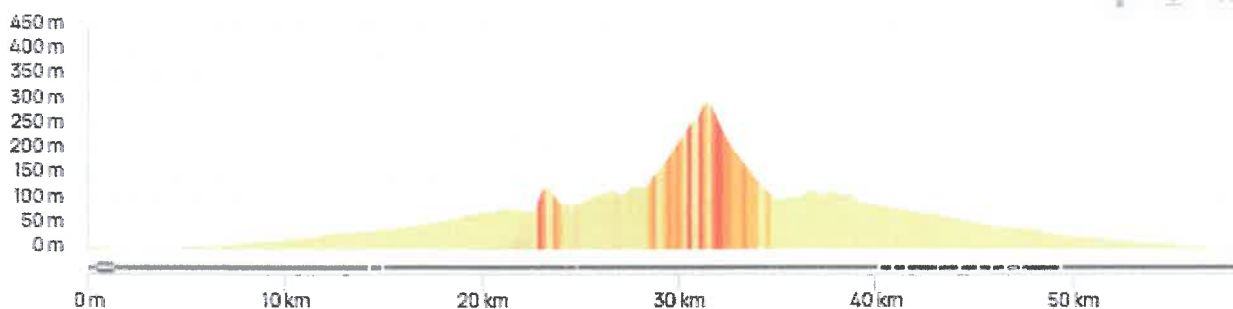
P3 - 17 virages - Sogliano

	LOCALITES	ROUTES	DIRECTION/OBS.	KMS P.	KMS T.
	Igea-Marina Hôtel Med.		à la mer à gauche	0	0
1	au RP	1ère sortie		3	3
2	AU RP bâtiment bleu	3ème sortie	dir.Santarcangelo	0,5	3,5
3	après pont 4 voies	à droite		0,5	4
4	croisement (cimetière)	à droite		1	5
5	canal	à gauche	après le pont	3	8
6	Fiumicino			3,5	11,5
7	croisement	SP10	à droite	2	13,5
8	RP Gatteo	SP10/SP33	3ème sortie dir.Rimini	1	14,5
9	RP	SP33/SS9	TD dir. Sogliano	1,5	16
10	croisement	à droite	dir.Roncofreddo	1,5	17,5
11	Felloniche	SP85		4	21,5
12	croisement		à gauche	7,5	29
13	Sogliano al R.	SP9	à gauche SP11	3,5	32,5
14	Borghi	SP11	dir. Ponte Uso	6,5	39
15	Tribola		à droite via Bionda	2	41
16	Canonica RP	2ème sortie	dir.Savignano sul R.	3,5	44,5
17	Savignano sul R.	RP (Conad)	à droite	4	48,5
18	croisement (villa rouge)	à gauche	via Trebbi	0,5	49
19	au stop	à droite		0,5	49,5
20	au RP tourner à G.	puis à D.	dir.S Mauro Pascoli		49,5
21	au RP	2ème sortie		0,5	50
22	pont du canal	à droite	restez rive droite...	1	51
23	au bout du canal	à droite	dir.Bellaria	9	60
24	au RP (hôtel San Marco)	2 ème sortie		0,5	60,5
25	après voie ferrée	à droite		0,5	61
26	passez le canal		puis après RP à D. via Seneca	3,5	64,5
	Igea-Marina Hôtel Med.			1,5	66
www.openrunner.com/r/23098171				530m dén.	66



P3 - Verucchio

	LOCALITES	ROUTES	DIRECTION/OBS.	KMS P.	KMS T.
	Igea-Marina Hôtel Med.		à la mer à gauche	0	0
1	au RP	1ère sortie		3	3
2	AU RP bâtiment bleu	3ème sortie	dir.Santarcangelo SP13bis	0,5	3,5
3	au RP (trattoria)	2 ème sortie	dir.Santarcangelo SP13bis	5	8,5
4	au RP	SP13b/SS9	TD dir. Ponte Uso	4,5	13
5	aux feux	à droite SP13	dir.Montalbano	1	14
6	Lo Stradone	SP13		5,5	19,5
7	croisement (panneau 6T)		à gauche	2,5	22
8	croisement	à droite		1	23
9	croisement (usine Icer)	à droite		1	24
10	au RP (Top)	2ème sortie	dir.Verucchio		24
11	au RP (après le pont)	à droite	dir.Verucchio	3	27
12	au RP (SP258)	2ème sortie	dir.Verucchio	1,5	28,5
13	Verucchio	SP15bis	puis à G.dir.villa Verucchio	3,5	32
14	au RP	SP15b/SP258	3 ème sortie dir.Torriana	3	35
15	au RP	à droite	dir.Ponte Verucchio SP14	1	36
16	au RP (Top)	TD	dir.Poggio Berni	4	40
17	Santarcangelo di R.	rue piétonne	à droite (après stat. épi)	7,5	47,5
18	croisement	à G.puis à D.	via Frederico Monte.	0,5	48
19	aux feux	SS9	TD puis à G. dir.San Vito	0,5	48,5
20	San Vito	à gauche	puis au RP à D. dir. Adriatica	2	50,5
21	après l'autostrada	à gauche		0,5	51
22	au RP	2ème sortie	dir.Bellaria	3	54
23	au stop (après SS16)	à gauche	puis à D. au RP	2	56
24	croisement (après le parc)	à gauche		1	57
25	au RP	à droite	dir.Igea et à D. après voie ferrée	0,5	57,5
	Igea-Marina Hôtel Med.			1	58,5
www.openrunner.com/r/22963180				400m dén.	58,5

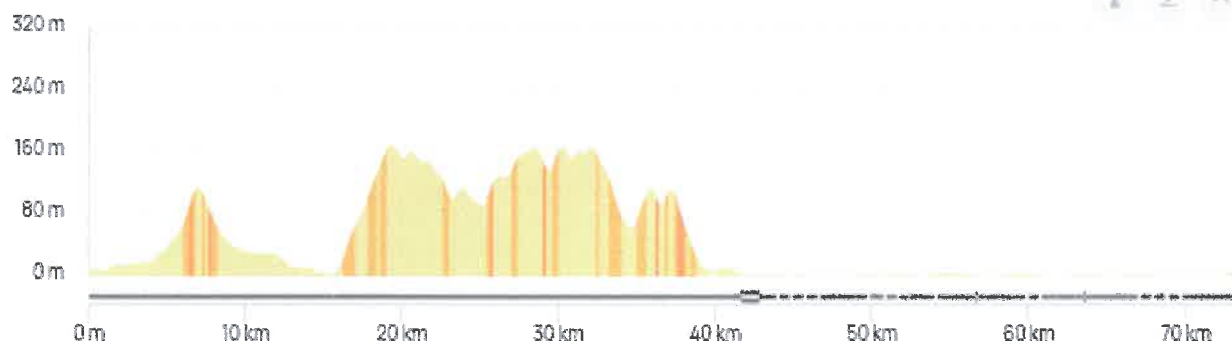


P3 - Cesenatico visite

	LOCALITES	ROUTES	DIRECTION/OBS.	KMS P.	KMS T.
	Igea-Marina Hôtel Med.		à la mer à gauche	0	0
1	via Carducci		à G. puis à D.	2	2
2	croisement (fin d'agglo San Mauro)	à droite	église avec cloches extérieures	3,5	5,5
3	à la mer	à gauche	piste cyclable(passerelle)	0,5	6
4	puis rejoindre la mer			0,5	6,5
5	au canal	à gauche	les gelati !!!	5,5	12
6	au 2ème pont	à droite		1	13
7	au RP (gare)	à droite	puis à G.dir.Adriatica SS16	0,5	13,5
8	cimetière de Cesenatico	piste	AR - retraverser Cesenatico	1	14,5
9	maison vert pâle	à droite	sous voie ferrée et SS16	3	17,5
10	croisement	à droite		2	19,5
11	au RP	2ème sortie	dir.Sala	1	20,5
12	au RP	à gauche	dir.Gatteo Mare	1	21,5
13	au RP	à droite	prendre piste	1,5	23
14	Sant Angelo	à gauche	après passerelle piéton	3	26
15	croisement (hauteur limite 3m)	à gauche	au niveau de la fresque Palio	0,5	26,5
16	croisement (canal)	à gauche	dir.Gatteo Mare	1,5	28
17	croisement (il Capanno)	à droite		2,5	30,5
18	croisement (cimetière Bellaria)	à gauche		3	33,5
19	au RP	TD	dir.stazione	2	35,5
20	gare de Bellaria	à droite	traverser voie ferrée et à D.		35,5
21	passez le canal		puis après RP à D. via Seneca	0,5	36
	Igea-Marina Hôtel Med.			2,5	38,5
www.openrunner.com/r/23185334				70m dén.	38,5

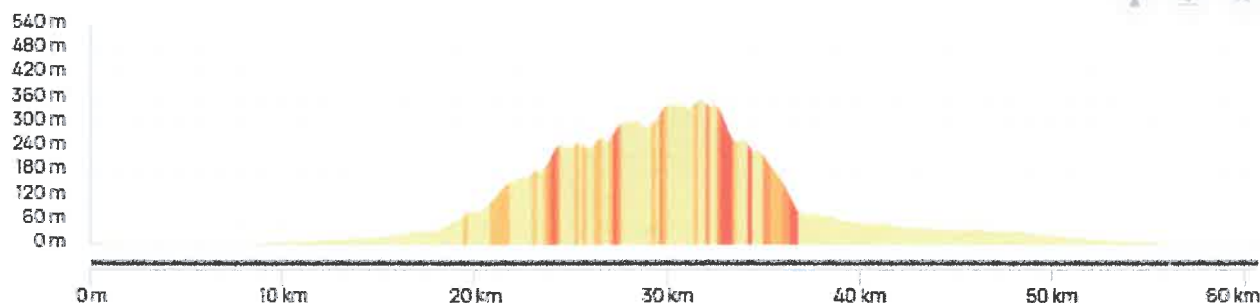
P3 - La Panoramique depuis Cattolica

LOCALITES	ROUTES	DIRECTION/OBS.	KMS P.	KMS T.
gare de Cattolica			0	0
Rond Point	à droite	via Garibaldi	0,2	0,2
croisement	à gauche	dir.Pesaro SS16	1,8	2
valico della Siligata (121m)			5	7
croisement		ATTENTION à gauche	5,5	12,5
Pesaro (RP station IP)	à gauche	dir. Parco nat. M. San Bartolo	2,5	15
RP station Tamoil	3ème sortie		0,5	15,5
Monte di San Bartolo (170m)		SP44	4	19,5
croisement	à droite	dir.Cattolica	19,5	39
Cattolica	au RP	à droite dir. La mer	2,5	41,5
Rimini port			21,5	63
Bellaria-Igea Hôtel Med.			11	74
www.openrunner.com/r/22948289			650m dén.	74



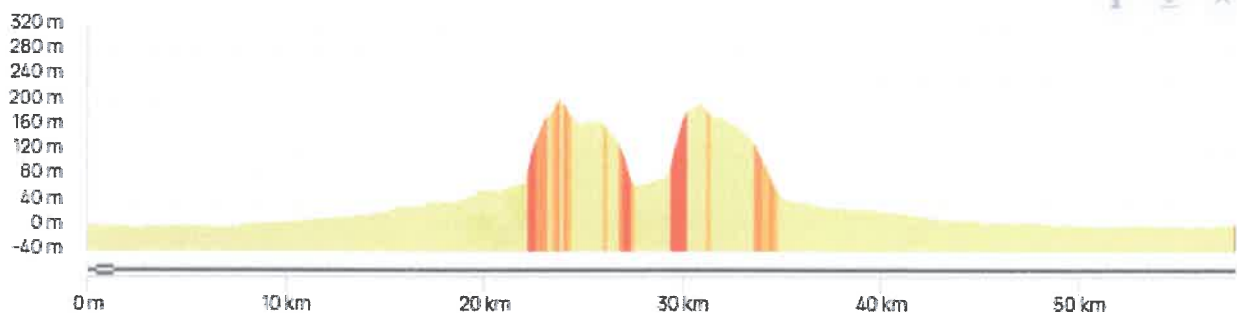
P3 - Borghi - Santarcangelo

	LOCALITES	ROUTES	DIRECTION/OBS.	KMS P.	KMS T.
	Igea-Marina Hôtel Med.		à la mer à gauche	0	0
1	au RP	1ère sortie		3	3
2	AU RP bâtiment bleu	3ème sortie	dir.Santarcangelo SP13bis	0,5	3,5
3	après pont 4 voies	à droite		1	4,5
4	croisement (cimetière Bellaria)	à droite		0,5	5
5	canal	à gauche	après le pont	3	8
6	Fiumicino			3,5	11,5
7	croisement	SP10	à droite	2	13,5
8	RP Gatteo	SP10/SP33	3ème sortie dir.Rimini	0,5	14
9	RP	SP33/SS9	TD dir. Sogliano SP11	2	16
10	Tribola	SP11		7	23
11	Borghi	SP11		2,5	25,5
12	croisement (SP11 km 13)	à gauche	dir.Gorolo SP103	4,5	30
13	Gorolo	ATTENTION	épingle gauche	5,5	35,5
14	au RP (B Group)	2ème sortie	dir.Santarcangelo SP13	1,5	37
15	au RP (après Lo Stradone)	3ème sortie	dir.Savignano SP92	3,5	40,5
16	Canonica RP	à droite	dir.Savignano	1,5	42
17	croisement	à gauche	dir.Rimini	2	44
18	Santarcangelo	aux feux	à droite dir.Rimini	1	45
19	Santarcangelo RP	2ème sortie	dir.centro	0,5	45,5
20	puis à la Polizia	à gauche	via Federico Monteverchi	0,5	46
21	aux feux	à gauche	dir.Forli SS9	0,5	46,5
22	au RP (sortie Santarcangelo)	à droite	dir.San Vito SP13bis	0,5	47
23	au RP	2ème sortie	dir.Gatteo SP13bis	3	50
24	au RP (après autostrada)	à droite	dir.Bellaria SP13bis	2,5	52,5
25	RP (après pass. Inf. SP16)	à droite	dir.Igea puis au canal à G.Bellaria	4,5	57
26	au stop passez sur le canal	à gauche	puis après RP à D. via Seneca	1	58
	Igea-Marina Hôtel Med.			2,5	60,5
www.openrunner.com/r/22952330				500m dén.	60,5



P3 - Santa Paola - Bulgarno

	LOCALITES	ROUTES	DIRECTION/OBS.	KMS P.	KMS T.
	Igea-Marina Hôtel Med.		à la mer à gauche	0	0
1	au RP	1ère sortie		3	3
2	AU RP bâtiment bleu	3ème sortie	dir.Santarcangelo SP13bis	0,5	3,5
3	après pont 4 voies	à droite		1	4,5
4	croisement (cimetière Bellaria)	à droite		0,5	5
5	canal	à gauche	après le pont	3	8
6	Fiumicino			3,5	11,5
7	croisement	SP10	à droite	2	13,5
8	RP Gatteo	SP10/SP33	3ème sortie dir.Rimini	0,5	14
9	RP	SP33/SS9	TD dir. Sogliano	2	16
10	croisement	à droite	dir.Roncofreddo	1,5	17,5
11	Felloniche	SP85	à droite dir.Longiano	4	21,5
12	croisement	à droite	dir.Cesena	2,5	24
13	Longiano	au RP	2ème sortie centro	1,5	25,5
14	puis TD vers château	à droite	petite rue via Emilia et à G.	1	26,5
15	croisement (en bas)	à gauche	après le pont	1	27,5
16	croisement	à droite	montée (panneau 18T)	1,5	29
17	Montiano	SP9		4	33
18	au RP	SP9/SS9	TD dir. Bulgarno	3,5	36,5
19	croisement	à gauche	dir.Cervia puis à D. Cervia	1,5	38
20	croisement (après voie ferrée)	à droite	dir.Gambettola	0,5	38,5
21	croisement	aux feux	à gauche dir.Bulgarno	0,5	39
22	Bulgarno (panneau)	à droite		2	41
23	croisement (vicinale Sala)	à gauche		2	43
24	croisement (après petit pont)	à droite		1	44
25	croisement (via Vetreto)	à droite		2	46
26	Sala (RP)	à gauche	puis à D. (RP patte d'oie)	1	47
27	RP	TD	dir Fiumicino	2,5	49,5
28	canal	à D. puis à G.	même route que l'aller	0,5	50
29	croisement (cimetière Bellaria)	à gauche		3	53
30	RP (après pass. Inf. SP16)	à droite	dir.Igea	1,5	54,5
31	au RP (ancree)	3ème sortie	vers la mer	1	55,5
32	au RP après pass. Inf voie ferrée	à gauche	puis à D. (via Seneca)		55,5
	Igea-Marina Hôtel Med.			2,5	58
www.openrunner.com/r/23046081				390m dén.	58



P3 - Pisignano - Gambettola

	LOCALITES	ROUTES	DIRECTION/OBS.	KMS P.	KMS T.
	Igea-Marina Hôtel Med.		à la mer à gauche	0	0
1	via Carducci		à G. puis à D.	2	2
2	au stop	à gauche	dir. Ravenna	3	5
3	au RP	à droite	hotel San Marco	1	6
4	passer RP (Conad city)				6
5	au RP (SS16 Adriatica km 85)	3ème sortie	Gatteo a Mare	1	7
6	au RP	2ème sortie	dir. Sala	3	10
7	au stop	à droite	SP33	1	11
8	Villalta (RP)	TD	dir.aeroporto militare	2	13
9	Pisignano	SP32		10,5	23,5
10	croisement	à gauche	via Zavattina	1,5	25
11	croisement	à gauche	dir.Bagnile puis à D.via Pisignano	1	26
12	au stop	à gauche		6,5	32,5
13	au RP	à droite	dir.Gattolino	2	34,5
14	Gattolino (RP)	3ème sortie	dir.Capannaguzzo	1	35,5
15	croisement	à droite	via Fossatone	1,5	37
16	croisement	à droite		1,5	38,5
17	après l'autostrada	à gauche		1	39,5
18	au RP	TD	dir.Longiano	1	40,5
19	croisement	à gauche	dir.Gambettola	3,5	44
20	Gambettola (RP)	à droite	dir.stazione	0,5	44,5
21	au RP (supermarché Famila)	2ème sortie	dir.Gatteo	1	45,5
22	au stop	à droite	passez le pont	0,5	46
23	au RP (avant pass voie ferrée)	2ème sortie	dir.Gatteo	0,5	46,5
24	Gatteo (RP église)	à droite		3,5	50
25	au stop (parking)	à gauche		0,5	50,5
26	RP Gatteo	SP33/SP10	TD dir San Angelo	0,5	51
27	croisement (avant le pont)	à gauche		1	52
28	Fiumicino			2	54
29	croisement (il Capanno)	à droite		4	58
30	croisement (cimetière Bellaria)	à gauche		3	61
31	RP (après pass sous SP16)	TD	dir.stazione	1	62
32	gare de Bellaria	à droite	traverser voie ferrée et à D.	0,5	62,5
33	passez le canal		puis après RP à D. via Seneca	1,5	64
	Igea-Marina Hôtel Med.			1,5	65,5
www.openrunner.com/r/23025472				100m dén.	65,5