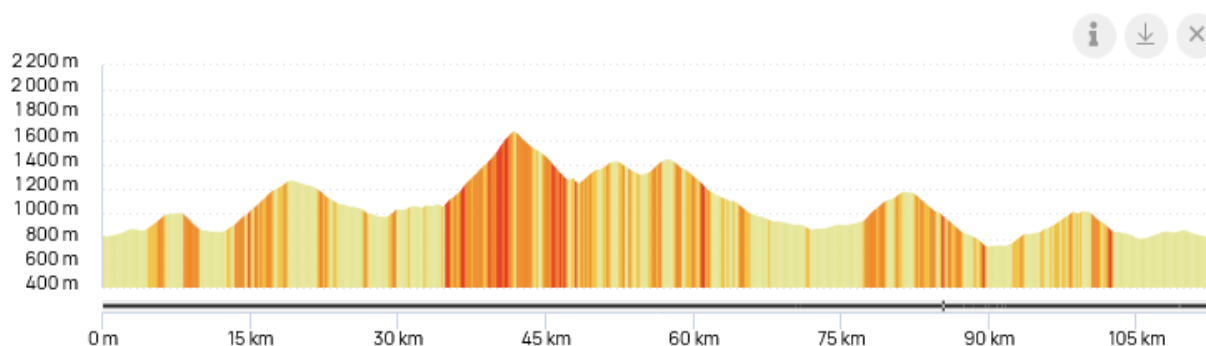


P1 - col du Noyer - Dévoluy

LOCALITES	ROUTES	DIRECTION/OBS.	KMS P.	KMS T.
SERRE du VILLARD vac bleues	D3	à gauche	0	0
Chorges	D614	à gauche	2,5	2,5
Les Borels	D614/D214	à gauche	6	8,5
La Bâtie Neuve	D214/D14	à droite	2,5	11
col de Manse (1268m)	D14		8,5	19,5
croisement (route Napoléon)	D14/N85	à droite	6,5	26
Les Baraques (RP)	N85	à gauche	3	29
Le Noyer	D17		6	35
col du Noyer (1664m)	D17		7	42
St Etienne en Dévoluy	D17	à D. puis à G.	5	47
col de Rioupes (1429m)	D17		5	52
col du Festre (1441m)	D937		5	57
bas de la descente	D937/D937A	à G. dir. Montmaur	11,5	68,5
croisement	D937A/D994	à gauche	3,5	72
La Roche des Arnauds	D994/D513	à G. après le pont	5	77
croisement (oratoire à G.)	D513/chemin	gravier sur 200m	8	85
ou croisement (D994)	D513/D994	à G. puis à G. au virage	8	85
Gap	N94/D6	à D. resto le Refuge	5	90
La Bâtie Vieille	D6	ATTENTION pas à D.	8	98
La Bâtie Neuve	VC/N94	à droite	5	103
Chorges (RP)	3ème sortie	dir. Centre ville	7	110
SERRE du VILLARD vac bleues			3	113
			2400m dén.	113

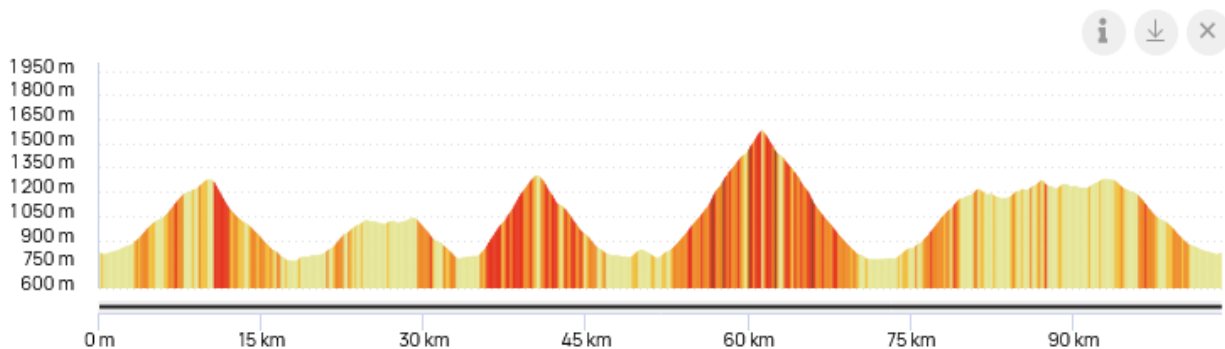
www.openrunner.com/r/23324760



P1 - col de Pontis - font. De l'Ours

LOCALITES	ROUTES	DIRECTION/OBS.	KMS P.	KMS T.
SERRE du VILLARD vac bleues	D3	à gauche	0	0
Chorges	D9	à droite	2,5	2,5
St Apollinaire	D9/D541	à droite	8	10,5
pont de Savines	D541/N94	à gauche	6,5	17
Savines le Lac	N94/D954	à droite	1,5	18,5
Le Sauze du Lac	D954		10,5	29
croisement	D954/D7	à gauche	6	35
col de Pontis (1301m)	D7		5	40
Savines le Lac	D954/N94	à droite	9	49
croisement	N94/D568	à droite	4	53
abbaye de Boscodon	D568		3,5	56,5
fontaine de l'Ours (1567m)	RF	AR	4,5	61
abbaye de Boscodon	D568		4,5	65,5
croisement	D568/N94	à droite	4,5	70
Embrun	D994h/D9	à gauche	5	75
Puy Sanières	D9		5	80
St Apollinaire	D9		13	93
Chorges	D9/D3	à gauche	8	101
SERRE du VILLARD vac bleues			3	104
			2800m dén.	104

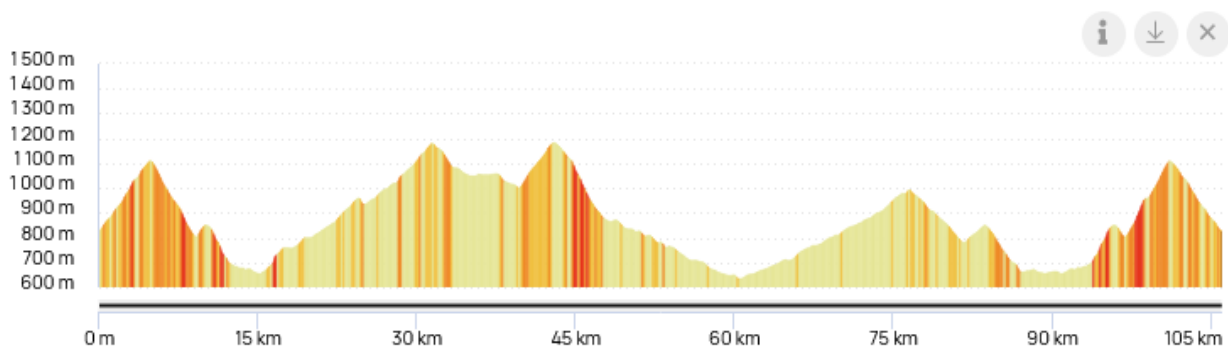
www.openrunner.com/r/23330950



P1 - les Tourniquets de Bayons

LOCALITES	ROUTES	DIRECTION/OBS.	KMS P.	KMS T.
SERRE du VILLARD vac bleues	D3	à droite	0	0
col Lebraut (1110m)	D3		5	5
barrage de Serre Ponçon	D3		5	10
Rousset les Celliers	D3/D900B	à gauche	5	15
croisement	D900B/D900C	à droite	1	16
croisement	D900C/D1	à droite	8,5	24,5
col des Garcinets (1185m)	D1		7	31,5
Turriers	D1	à gauche	8	39,5
col des Sagnes (1182m)	D1		3,5	43
Bayons	D1		5,5	48,5
croisement	D1/D951	à droite	12	60,5
la Motte du Caire	D951		4	64,5
col de Sarraut (980m)	D951		12	76,5
croisement (avant canal)	D951/VC	à droite	10,5	87
Rousset les Celliers	D900B/D3	à droite	4	91
col Lebraut (1110m)	D3		10	101
SERRE du VILLARD vac bleues			5	106
			2100m dén.	106

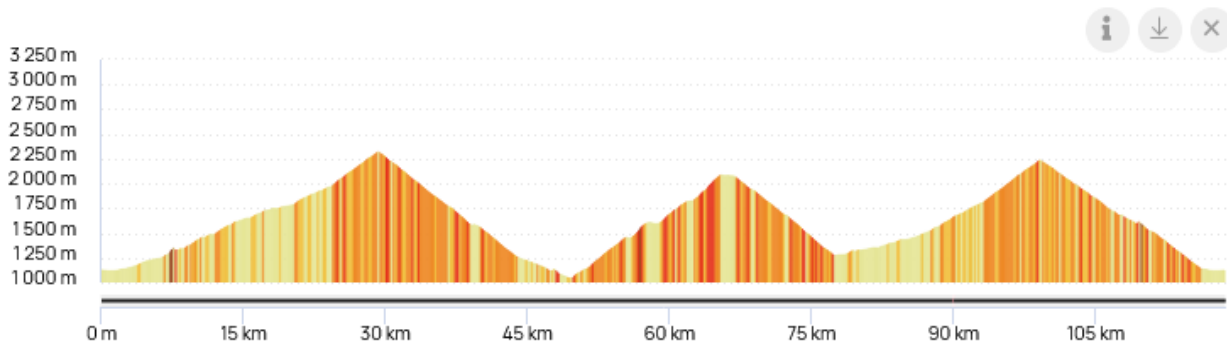
www.openrunner.com/r/23331270



P1 - Cayolle - Champs - Allos

LOCALITES	ROUTES	DIRECTION/OBS.	KMS P.	KMS T.
BARCELONNETTE	D902		0	0
Fours St Laurent	D902		16	16
Bayasse	D902		4	20
col de la Cayolle (2326m)	D2202		9,5	29,5
St Martin d'Entraunes	D2202/D278	à droite	20,5	50
la Colletta (1452m)	D278		6	56
Colletta Reina (1605m)	D78		2	58
col des Champs (2093m)	D2		8	66
Colmars	D2/D908	à droite	11,5	77,5
Allos	D908		7	84,5
col d'Allos (2247m)	D908		14,5	99
BARCELONNETTE			20	119
			3340m dén.	119

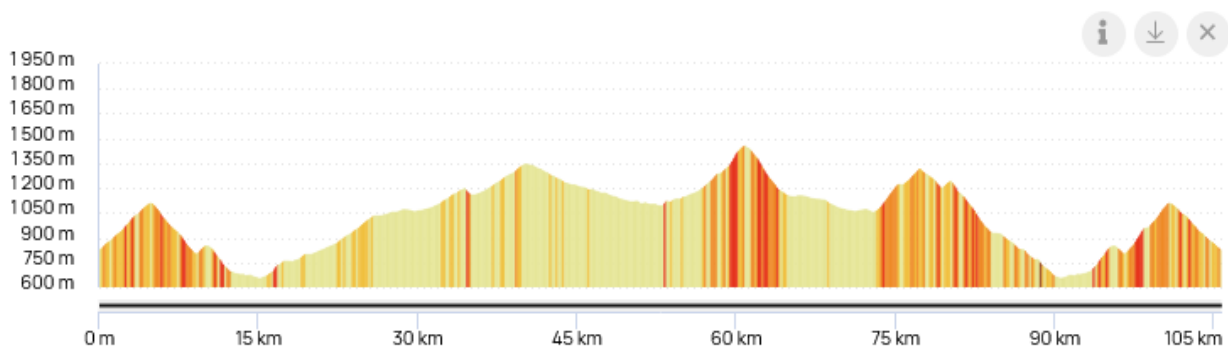
www.openrunner.com/r/23282207



P1 - Seyne les A. - clue des Verdaches

LOCALITES	ROUTES	DIRECTION/OBS.	KMS P.	KMS T.
SERRE du VILLARD vac bleues	D3	à droite	0	0
col Lebraut (1110m)	D3		5	5
barrage de Serre Ponçon	D3		5	10
Rousset les Celliers	D3/D900B	à gauche	5	15
croisement	D900B/D900C	à droite	1	16
Sélonnet	D900C/D900	à droite	14	30
Seyne les A. (BPF)	D900		4	34
col de Maure (1346m)	D900		6	40
croisement (Verdaches)	D900/D900A	à droite	8	48
croisement (le saut de la Pie)	D900A/D7	à droite	5	53
col du Fanget (1459m)	D7		8	61
Seyne les A. (bas de la ville)	D7/VC	à gauche	6	67
Sélonnet	D900/D900C	à G. puis à D.D7	4	71
col des Fillys (1352m)	D7		6,5	77,5
col de Charamel (1242m)	D7		3	80,5
La Bréole	D900B	à gauche	4	84,5
Les Celliers	D900B/D3	à droite	6,5	91
col Lebraut (1110m)	D3		10	101
SERRE du VILLARD vac bleues			5	106
			2330m dén.	106

www.openrunner.com/r/23331450



P1 - col de Moissière - mont Colombis

LOCALITES	ROUTES	DIRECTION/OBS.	KMS P.	KMS T.
SERRE du VILLARD vac bleues	D3	à gauche	0	0
Chorges	D614	à gauche	2,5	2,5
Les Borels	D614/D214	à droite	6	8,5
col de Moissière (1571m)	D213		7,5	16
Ancelle	D213/D13	à gauche 2 fois	4	20
collet d'Ancelle (1427m)	VC		4	24
croisement	D14/D292	TD	3	27
Gap	D942A	à gauche	9	36
Le Collet (805m)	D942A		2	38
col de la Sentinelle (981m)	D942A		6	44
Jarjayes	D942A		1	45
croisement	D942A/D942	à G.puis à D.D942A	4,5	49,5
Valsерres	D942A/D311	à droite	0,5	50
croisement	D311/D900B	TD D311 puis à G.D704	2,5	52,5
croisement	D704/D951	à gauche	8,5	61
Théus	D53		3,5	64,5
Mont Colombis (1734m)	D53	AR	9	73,5
Théus bas	D900B		11,5	85
Les Celliers	D900B/D3	à gauche	3,5	88,5
col Lebraut (1110m)	D3		10	98,5
SERRE du VILLARD vac bleues			5	103,5
www.openrunner.com/r/23389503			2980m dén.	103,5

