P2 - col du Noyer

LOCALITES	ROUTES	DIRECTION/OBS.	KMS P.	KMS T.
SERRE du VILLARD vac bleues	D3	à gauche	0	0
Chorges	D614	à gauche	2,5	2,5
Les Borels	D614/D214	à gauche	6	8,5
La Bâtie Neuve	D214/D14	à droite	2,5	11
col de Manse (1268m)	D14		8,5	19,5
croisement (route Napoléon)	D14/N85	à droite	6,5	26
Les Baraques (RP)	N85	à gauche	3	29
Le Noyer	D17		6	35
col du Noyer (1664m)	D17		7	42
Le Noyer	D17		7	49
Les Baraques (RP)	D17/D945	TD	6	55
St Bonnet en Champsaur	D945	à droite	1	56
croisement	D945/D215A	à droite	5,5	61,5
croisement	D114/D944	à G. puis à D.D514	2	63,5
Ancelle	D514/D13	à droite	5,5	69
col de Manse (1268m)	D13/D14	à gauche	7	76
La Bâtie Neuve	D14/D214	à gauche	8	84
Les Borels	D214/D614	à droite	2,5	86,5
Chorges	D614/D3	à droite	6	92,5
SERRE du VILLARD vac bleues			3	95,5
www.openrunner.com/r/23330777		**2050m dén.**		**95,5**

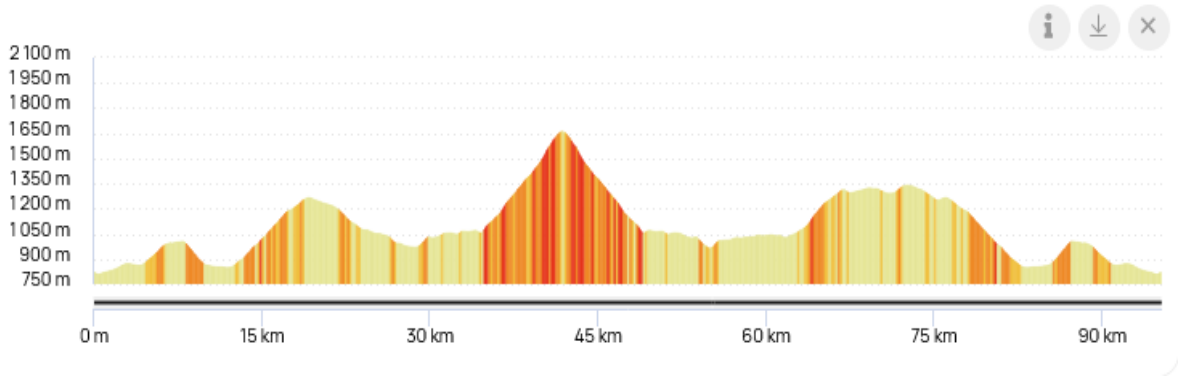

P2 - col de Pontis Embrun

LOCALITES	ROUTES	DIRECTION/OBS.	KMS P.	KMS T.
SERRE du VILLARD vac bleues	D3	à gauche	0	0
Chorges	D9	à droite	2,5	2,5
St Apollinaire	D9/D541	à gauche	8	10,5
pont de Savines	D541/N94	à gauche	6,5	17
Savines le Lac	N94/D954	à droite	1,5	18,5
Fontbelle	D954/D7	à gauche	4,5	23
col de Pontis (1301m)	D7		4	27
croisement	D7/D954	à droite	5	32
Le Sauze du Lac	D954		6,5	38,5
Savines le Lac	D954/N94	à droite	10,5	49
Embrun	D994h/D9	à gauche	9	58
Puy Sanières	D9		6	64
St Apollinaire	D9		12	76
Chorges	D9/D3	à gauche	8	84
SERRE du VILLARD vac bleues			3	87
www.openrunner.com/r/23330969		**2050m dén.**		**87**

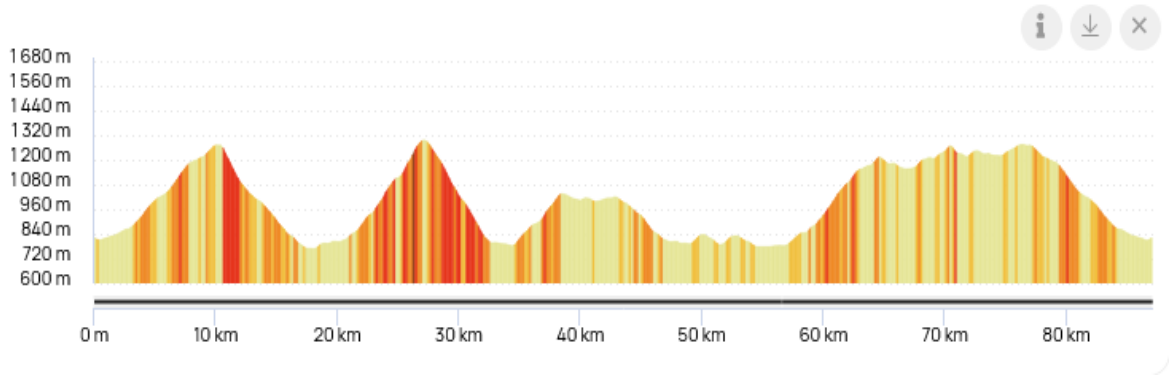

P2 - col des Garcinets retour tranquille

LOCALITES	ROUTES	DIRECTION/OBS.	KMS P.	KMS T.
SERRE du VILLARD vac bleues	D3	à droite	0	0
col Lebraut (1110m)	D3		5	5
barrage de Serre Ponçon	D3		5	10
Rousset les Celliers	D3/D900B	à gauche	5	15
croisement	D900B/D900C	à droite	1	16
croisement	D900C/D1	à droite	8,5	24,5
col des Garcinets (1185m)	D1		7	31,5
Turriers	D1/D951A	à droite	8,5	40
croisement	D951	à droite	4	44
croisement (après canal)	D56	à gauche	7	51
croisement	D56/D4	à droite	7,5	58,5
croisement	D4/D900B	à G.puis à D.D311	1	59,5
Valserres	D311/D942	à droite	2,5	62
croisement	D942/D11	à gauche	9,5	71,5
La Bâtie Neuve	D14/D214	à gauche	1,5	73
Les Borels	D214/D614	à droite	2,5	75,5
Chorges	D614/D3	à droite	5,5	81
SERRE du VILLARD vac bleues			3	84
www.openrunner.com/r/23331352		**1540m dén.**		**84**

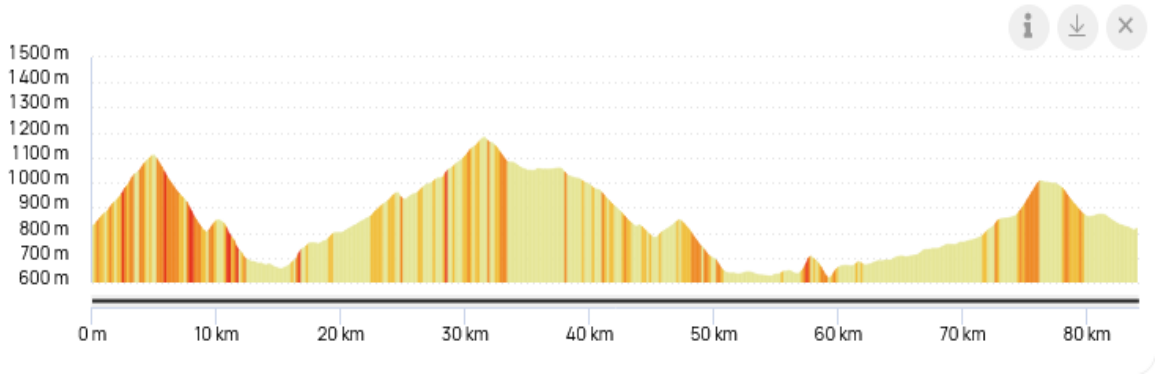

P2 - Cayolle - Allos

LOCALITES	ROUTES	DIRECTION/OBS.	KMS P.	KMS T.
BARCELONNETTE	D902		0	0
Fours St Laurent	D902		16	16
Bayasse	D902		4	20
col de la Cayolle (2326m)	D902		9,5	29,5
Uvernet Fours	D902	à gauche	25	54,5
col d'Allos (2247m)	D908		16,5	71
BARCELONNETTE			20	91
www.openrunner.com/r/23330808		**2320m dén.**		**91**

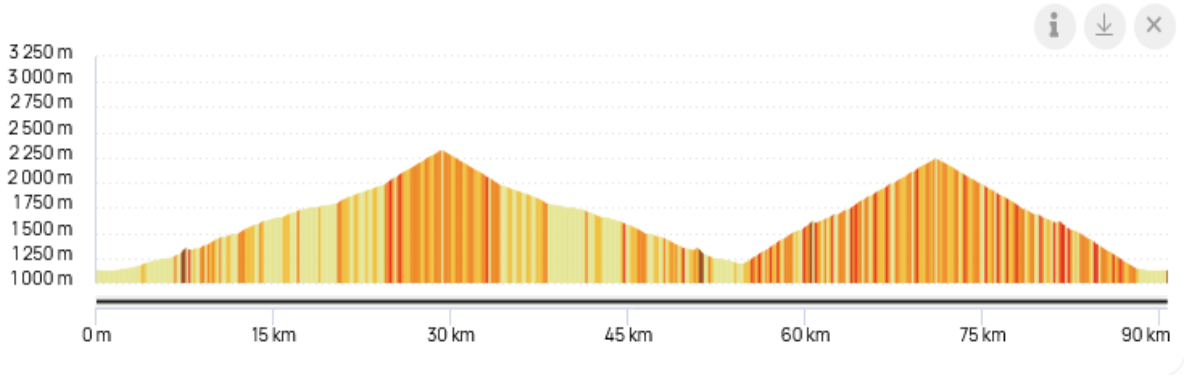

P2 - Seyne les A. - col des Fillys

LOCALITES	ROUTES	DIRECTION/OBS.	KMS P.	KMS T.
SERRE du VILLARD vac bleues	D3	à droite	0	0
col Lebraut (1110m)	D3		5	5
barrage de Serre Ponçon	D3		5	10
Rousset les Celliers	D3/D900B	à gauche	5	15
croisement	D900B/D900C	à droite	1	16
Sélonnet	D900C/D900	à droite	14	30
Seyne les A. (BPF)	D900/D207	à gauche	4	34
St Jean-Monclar	D207/VC	à gauche	9	43
Sélonnet	D900/D900C	à G. puis à D.D7	7	50
col des Fillys (1352m)	D7		6,5	56,5
col de Charamel (1242m)	D7		3	59,5
La Bréole	D900B	à gauche	4	63,5
Les Celliers	D900B/D3	à droite	6,5	70
col Lebraut (1110m)	D3		10	80
SERRE du VILLARD vac bleues			5	85
www.openrunner.com/r/23331486		**1970m dén.**		**85**

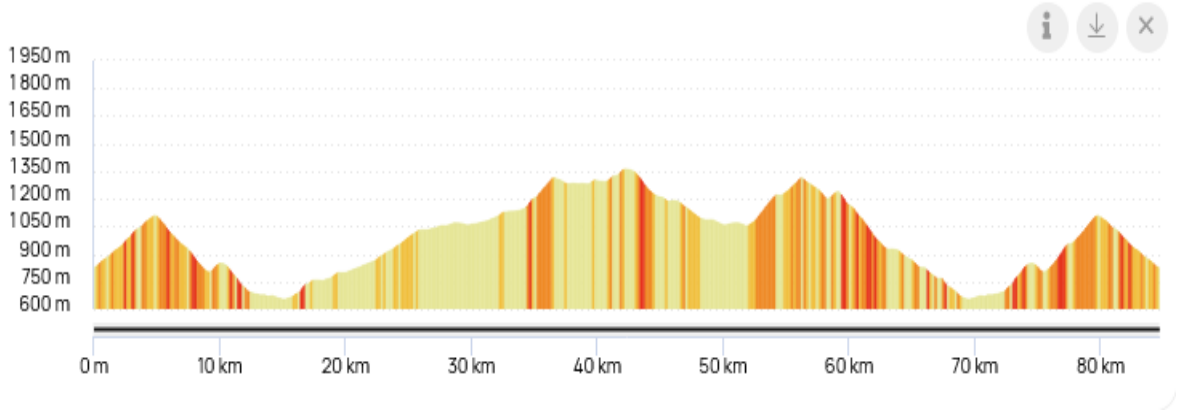

P2 - col de Moissière - Orcières Merlette

LOCALITES	ROUTES	DIRECTION/OBS.	KMS P.	KMS T.
SERRE du VILLARD vac bleues	D3	à gauche	0	0
Chorges	D614	à gauche	2,5	2,5
Les Borels	D614/D214	à droite	6	8,5
col de Moissière (1571m)	D213		7,5	16
Ancelle	D213/D13		4	20
St Léger les Mélèzes	D13		5	25
croisement	D944/D944A	à droite	7	32
Orcières	D944	à gauche	5	37
Orcières-Merlette (1815m)	D944	AR	6,5	43,5
Chabottes basse plaine	D944		23	66,5
col de Manse (1268m)	D944/D14	à gauche	4,5	71
La Bâtie Neuve	D14/D214	à gauche	9	80
Les Borels	D214/D614	à droite	2,5	82,5
Chorges	D614/D3	à droite	5,5	88
SERRE du VILLARD vac bleues			3	91
www.openrunner.com/r/23331726		**1960m dén.**		**91**

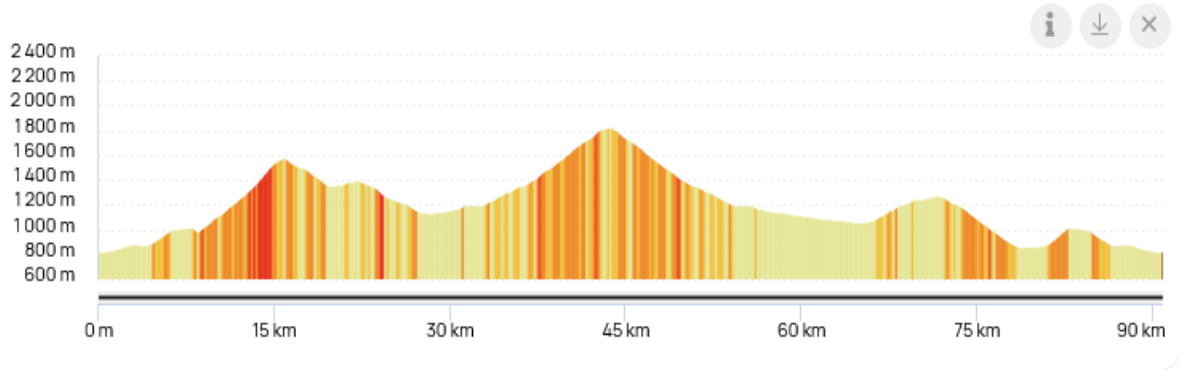

retour par la route d'Arthouse

97 kms **2300m dén.**
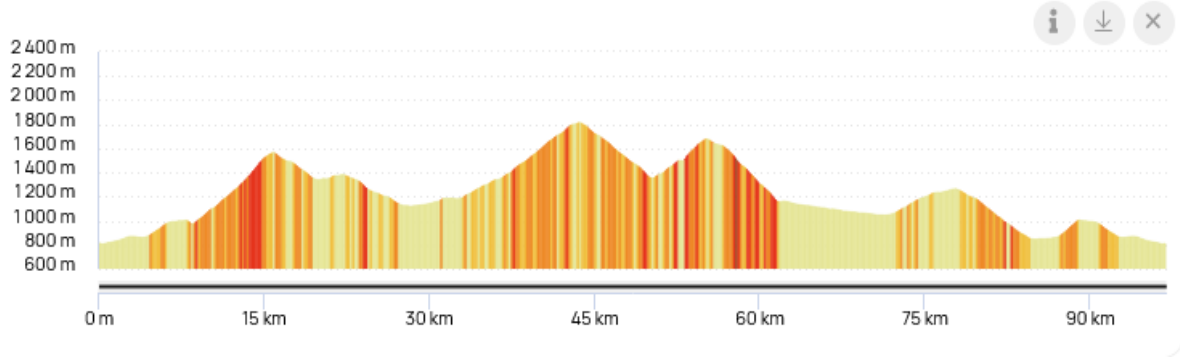
www.openrunner.com/r/23331717